


**Муниципальное образование
Кирово-Чепецкий муниципальный район
Кировской области**



**ТУРИСТИЧЕСКИЙ ПАСПОРТ
КИРОВО-ЧЕПЕЦКОГО
РАЙОНА**



*Туристский паспорт муниципального образования
Кирово-Чепецкий муниципальный район Кировской области*

1. Общие сведения

1.1. Общие сведения о районе



Месторасположение на карте области (с каким районами граничит). Описание районного центра	Этнический состав населения	Общая площадь района, количество населенных пунктов (из них — села, деревни, пгт)	Состояние дорог (дороги федерального значения и их протяженность, муниципальные дороги и их протяженность и состояние)	Водные ресурсы, количество рек, количество озер	Природно-лечебные ресурсы (целебные источники, грязи и т.п.)
Кирово-Чепецкий район расположен в центральной части Кировской области в 40 км северо-восточнее г. Кирова. Протяженность	94,5% - русские; 0,9% - удмурты; 0,7% - украинцы; 0,7% - татары; 0,6% - цыгане;	2210, 27 кв. км - площадь района или 1,8 % площади Кировской области.	Район имеет развитую транспортную инфраструктуру. Она охватывает автомобильный и железнодорожный транспорт. Общая протяженность автомобильных дорог муни-	Основными водными артериями являются реки: Вятка, Чепца, Быстрица, Просница. На территории района отсутствуют	<u>Сапропели</u> - имеется два месторождения сапропелей, учтенных балансом в качестве лечебных грязей для

<p>района с севера на юг составляет 30, а с запада на восток – 100 километров. Муниципальное образование граничит на севере - со Слободским, на юге – с Куменским, на западе – с Оричевским, а на востоке – с Зуевским районами. Кирово-Чепецкий район один из немногих имеет свой административный центр в другом муниципальном образовании.</p>	<p>0,4% - марийцы 0,2% - белорусы 0,1% - армяне 0,1% - азербайджанцы 1,8% - прочие</p>	<p>13 сельских поселений 235 населенных пунктов, в т. ч. - 11 поселков; - 12 сел; - 196 деревень; - 16 иные сельские населенные пункты</p>	<p>ципального образования – 846,9 км, удельный вес автомобильных дорог общего пользования с твердым покрытием равен 49,2%. Дороги федерального значения - отсутствуют По территории района проходят региональные дороги общей протяженностью 97,7 км, круглогодичного использования с интенсивностью движения более 200 единиц в сутки, соединяющие областной центр с другими муниципальными образованиями и регионами: - Киров – Малмыж - Вятские Поляны – Казань; - Киров – Советск – Яранск; - Киров – Кирово-Чепецк - Зуевка-Фаленки – Пермь; - Киров – Стрижи - Оричи; - южный обход г. Кирова; - подъезд к Дому отдыха «Кстининский»; - Бурмакино – санаторий «Вятские Увалы» Протяженность муниципальных дорог составляет 749,2 км, включая дороги сельских поселений По территории 8 сельских поселений из 13 проходит Горьковская железная дорога, предоставляющая возможность железнодорожного сообщения, как в западном, так и в восточном направлении.</p>	<p>речные порты. Пресные подземные воды достаточно широко используются для водоснабжения населенных пунктов района и города Кирово-Чепецка. В районе разведано и учитывается балансом два месторождения пресных подземных вод: - Мутницкое (используется для водоснабжения части Нововятского района г.Кирова); - участок Голодницкий (относится к государственному резерву).</p>	<p>бальнеологических целей. <u>Сульфидные иловые грязи</u> озера Раменское добываются и используются санаторием «Вятские Увалы». <u>Минеральные воды</u> имеется балансовое месторождение минеральной воды «Участок «Вятские Увалы»», месторождение используется санаторием «Вятские Увалы» в качестве лечебно-питьевой и столовой воды, а воды с более высоким уровнем минерализации – для бальнеологических целей.</p>
---	---	--	---	---	--

1.2. Маркетинговая информация о районе

Кирово-Чепецкий район обладает разнообразным природно-рекреационным потенциалом.

Лесные ресурсы

Растительный покров района характеризуется значительной пестротой и богатым видовым разнообразием, что создает условия для его рекреационного и хозяйственного использования.

Лесные массивы, преимущественно защитного назначения, занимают 35% от общей площади Кирово-Чепецкого района. Около 50% лесов представляют собой единые массивы, благоприятные для рекреационного использования. Это наиболее перспективные территории для строительства туристских баз и пансионатов, трассировки туристских маршрутов различной категории сложности.

Подземные пресные и минеральные воды

Пресные подземные воды достаточно широко используются для водоснабжения населенных пунктов района и частично районного центра. В районе разведано и учитывается балансом 2 месторождения пресных подземных вод, одно из которых используется для водоснабжения части Нововятского района г. Кирова и одно относится к государственному резерву.

Кроме того, в районе имеется два балансовых месторождения минеральных вод, одно из которых используется санаторием «Вятские Увалы» для бальнеологических целей и как лечебно-питьевая и столовая вода.

Сапропели (лечебные грязи). На территории района имеется 2 месторождения сапропелей, учтенных балансом в качестве лечебных грязей для бальнеологических целей.

Сульфидные иловые грязи озера Раменское добываются и используются санаторием «Вятские Увалы», значительные запасы сапропелей озера «Орловское» в настоящее время не востребованы.

Биоресурсный потенциал

Кирово-Чепецкий район богат грибами, ягодами и лекарственным сырьем. Среди ягодных растений промысловое значение имеют 8 видов: черника, брусника, рябина, черемуха, малина, клюква болотная, голубика, земляника лесная. Наиболее ценный и экономически значимый для заготовок вид – черника, так как эта ягода не может быть культивирована или импортирована из-за рубежа.

Выработанные месторождения торфа полностью или частично могут быть использованы для выращивания ягодных культур (клюква крупноплодная, голубика высокая, брусника). Продуктивность искусственных ягодных плантаций очень высока и составляет до 3 т/га. Такие плантации могут быть созданы на месторождениях: Каринском, Торопынинском, Мурзиха.

Охотничье-промысловые ресурсы

Район богат охотничьими ресурсами, при этом только несколько видов могут заготавливаться в экономически значимых количествах (лисица, заяц-беляк, бобр, белка, ондатра, лось, птицы). Остальные виды могут являться объектами только любительской и спортивной охоты, в том числе на коммерческой основе, с развитием сопутствующей инфраструктуры.

Численность охотничьей фауны допускает экономически значимую добычу только незначительного числа видов. В целом же, на перспективное положение целесообразно развитие только любительской и спортивной охоты с созданием сопутствующей инфраструктуры (строительство

охотничьих баз, организация маршрутов, развитие сферы услуг).

Рыбные ресурсы

На территории района выделены акватории с высокими рыбными запасами - реки Вятка, Чепца, Быстрица, Ивкино, Большая Просница, Малая Просница, Филипповка, а также пруды и озера (включая пойменные).

Рыбохозяйственные водоемы не используются для товарного вылова рыбы (кроме р. Вятка и р. Чепца), а установленные квоты на вылов выбираются максимум на 75-80 %.

На перспективное положение целесообразно развивать систему искусственного рыборазведения.

Санаторно-курортный потенциал

Район обладает большими запасами минеральных источников и грязей и уникальным рекреационным потенциалом в сфере интенсивного развития комплекса существующих санаторно-курортных услуг, активного спортивно-оздоровительного отдыха, что в свою очередь способствует созданию имиджа, повышающего привлекательность района.

На его территории успешно функционируют организации, предлагающие отдыхающим современную лечебно-диагностическую базу и высокий уровень комфорта

Вывод:

- к наиболее благоприятным рекреационным территориям отнесены поймы рек Чепца, Быстрица, Бол.Просница, Филипповка, лесные территории Бурмакинского, Пасеговского, Кстининского, Просницкого, Чепецкого сельских поселений. Здесь имеется удачное сочетание водных и лесных ресурсов, наличие источников минеральных вод. На этой территории расположены как объекты историко-культурного значения, так и объекты рекреационной инфраструктуры – туристско-рекреационные зоны первого и второго порядка;

- к ограниченно благоприятным рекреационным территориям отнесены частично территории Чувашского, Фатеевского сельских поселений. Здесь наблюдается либо небольшая степень залесенности территории и нет крупных рек, либо плохая транспортная доступность до основных рекреационных объектов;

- к районам малоблагоприятным для рекреации отнесена юго-восточная часть территории района. Эта территория не обладает богатыми рекреационными ресурсами и большим количеством объектов историко-культурного наследия. В основном это сельскохозяйственные земли Селезневского, Поломского, Мокрецовского, а также Федяковского сельских поселений.

В настоящее время в Кирово-Чепецком районе еще не сложился единый территориальный многоотраслевой рекреационно-туристский комплекс, создание которого является задачей перспективного развития отрасли. Сеть учреждений рекреационно-туристского назначения – неотъемлемая составляющая этого комплекса.

Основной потенциал территории и его туристская специализация это развитие следующих видов туризма в районе:

- спортивный (пеший, водный, велосипедный туризм, авто- и мототуризм);
- промысловый (рыбалка, охота, сбор дикоросов);
- познавательный (прогулочные виды рекреации, экскурсионный, экологический туризм, этнографический туризм, религиозный);
- оздоровительный (прогулочный, лечебно-оздоровительный, сельский туризм);
- отдых выходного дня.

1.3. Историческая справка. Общая характеристика района:

Краткая справка об истории создания и развития муниципального образования в целом и районного центра в частности	Основные этапы развития и ключевые даты в формировании современного облика района	Количество жителей муниципального образования и районного центра по состоянию на 2015 год	Краткое описание социальной инфраструктуры: количество школ, детских садов, домов культуры
<p style="text-align: center;"><u>17 век</u></p> <p>Основание наиболее крупных сел Кирово-Чепецкого района: - починок Бурмакино - 1610 год; - село Каринка - 1674 год ; - село Пасегово - 1726 год; - село Ржаной Полом - между 1658-1660 годами; - село Филиппово - 1654 год; - село Кстинино - 1615 год - село Фатеево - 1681 год</p> <p>Строительство первого храма на территории Кирово-Чепецкого района - Свято-Троицкая церковь села Кстинино - 1615 год; Были посажены знаменитые Бурмакинские кедры - 1725 год.</p> <p style="text-align: center;"><u>18 век</u></p> <p>Начинается активное строительство храмов на территории Кирово-Чепецкого района: - 1771 год Богородицкая церковь в с. Бурмакино; - 1763 год строительство каменной церкви в с. Каринка; - 1726 год Знаменско-Богородицкая церковь в с. Пасегово - 1746 год Благовещенская церковь в селе Полом; - 1767 год Преображенская церковь с. Селезениха; - 1695 год Спасская церковь, с. Вяз (Пасеговское с/п); - 1771—1780 годы в селе Фатеево Богородицкая</p>	<p>Официальный возраст района невелик, но в далекое прошлое уходят корни его родословной. Селам и деревням очень много лет: - 470 лет селу Селезениха - 365 лет селу Филиппово - 350 лет старинному купеческому селу Полом - 380 лет селу Пасегово</p> <p>01.01.2000 года район сократился на одну административную единицу - поселок Радужный включен в состав Нововятского района г.Кирова.</p> <p>2000-е годы продолжается активное восстановление храмов и православных традиций в Кирово-Чепецком районе. В июне 2009 года группой православных активистов с благословения Благодчинного Кирово-Чепецкого округа Вятской епархии батюшки Николая Федько официально воссоздан православный приход церкви в честь Семилостивого</p>	<p>Численность постоянного населения Кирово-Чепецкого района на 01.01.2015 – 22230 человек</p>	<p><u>Структура системы образования:</u> 11 – детские дошкольные учреждения 13 – общеобразовательных учреждений, из них: <i>2 – начальные школы (Федяковское и Просницкое сельские поселения);</i> <i>4 – основные школы (Коньинское, Поломское, Фатеевское и Чувашевское сельские поселения);</i> <i>7 - средние школы.</i> КОГУБУ для детей-сирот и детей, оставшихся без попечения родителей, "Школа-интернат для обучающихся с ограниченными возможностями здоровья с.Бурмакино Кирово-Чепецкого района КОГОБУ для детей, нуждающихся в длительном лечении "Кирово-Чепецкая санаторная школа-интернат" КОГОБУ «Просницкий лицей» МКОУДОД Дом детского творчества Кирово-Чепецкого района Кировской области.</p> <p><u>Структура системы культуры:</u> 13 – дома культуры сельских поселений МБУК «Районный центр организационно-методической и творческой деятельности «Янтарь» МБОУ дополнительного образования</p>

<p>церковь; - 1767 год Троицкая церковь в с. Филиппово; - 1854 год Николаевская церковь, с. Пыжа (Чувашевское с/п).</p> <p style="text-align: center;"><u>19 век</u></p> <p>Открыты первые библиотеки на территории Кирово-Чепецкого района. Образована станция Просница (село Александровское). 1859 год образована деревня Шутовщина – центр Федяковского сельского поселения.</p> <p style="text-align: center;"><u>Начало XX века 1920-30-е годы</u></p> <p>1903 год построена Космодамиановская церковь, с. Трехречье (Пасеговское с/п). 1901 год ст. Просница получает статус села и название Александровское, становится центром Просницкой волости. В 1924 году родилась Просницкая волость. В середине 1929 года в РСФСР вместо губерний, уездов и волостей были созданы области, округа и районы. Железнодорожная станция Просница стала центром Просницкого района. На территории 29 сельсоветов Просницкого района в 1929 году было 360 населенных пунктов, в которых проживало более 36 тысяч человек. В 30-е гг. Просница и другие села, входящие в состав района активно застраивались и благоустраивались. Массово проходила коллективизация.</p> <p style="text-align: center;"><u>Великая Отечественная война, 1940-е годы</u></p> <p>В период Великой Отечественной войны труженики Просницкого района построили</p>	<p>Спаса. 14 июля 2001 года состоялась торжественная церемония освящения крестов над Комодамиановской церковью в с. Трехречье (Пасеговское с/п). Создаются современные предприятия: 19 июня 2007 года в Кирово-Чепецком районе заложен фундамент современного завода облицовочного кирпича ОАО «Кирово-Чепецкий кирпичный завод», торжественный пуск которого состоялся 18 декабря 2008 года. Июль 2009 года – пуск в эксплуатацию свиноводческого комплекса ООО Абсолют Агро. Ведется активное строительство и реконструкция социально-значимых объектов культуры для жителей села: В 2012 году реконструированы сельские клубы в с. Селезениха и д. Марковцы, открыто новое здание амбулатории в с. Пасегово. В 2013 году – построен Дом культуры в с. Каринка В 2013 году – пущен в эксплуатацию лицей для одаренных детей (ст. Просница) В 2014 году в с. Фатеево состоялось открытие культурно-досугового центра.</p>		<p>детей «Детская школа искусств» (ст. Просница) Муниципальное бюджетное образовательное учреждение дополнительного образования детей Детская школа искусств «Планета детства» МБУК «Кирово-Чепецкая районная централизованная библиотечная система» 17 –филиалов библиотек</p>
--	---	--	--

теплоэлектростанцию, дававшую ток на оборонные предприятия Кировской области. Район приютил сотни ленинградских детей, создал госпиталь для раненых бойцов Красной Армии. Стал вторым домом для беженцев с оккупированных территорий. За высокие показатели в выполнении планов производства сельскохозяйственной продукции, Просницкий район в 1944 г. был награжден переходящим Красным знаменем наркомата земель СССР. 1941 год из города Котлас Архангельской области лагерь перевели в глухую местность - поселок Ардаши Кирово – Чепецкого района. В 1947 был открыт Дом отдыха «Кстининский» В 1948 году произошло первое объединение колхозов.

1950-1960-е годы

В 1959 году Просницкий район был упразднен, а его территория вошла в Нововятский район.
23 февраля 1960 года райцентр из Нововятска перенесли в Кирово-Чепецк, район переименован в Кирово-Чепецкий.
В 1963 году Кирово-Чепецкий район был включен в состав Куменского и Оричевского районов. Однако через два года решение было отменено и район восстановлен в прежних границах. Пятидесятые годы это время многократных изменений административных границ Кирово-Чепецкого района.
 В 50-60-е годы шло интенсивное строительство объектов социальной значимости: школы, детские сады, магазины.
 В 1954 году проведено электричество, была построена почта.
 В 1962 году построено здание узла связи.

Учреждены и проводятся на регулярной основе фестивали «Вятский капустник» и «Бурмакинские кедры», призванные повысить культурно-туристический потенциал Кирово-Чепецкого района. Сейчас в состав муниципального образования - Кирово-Чепецкий муниципальный район Кировской области, входит **13** сельских поселений и **235** населенных пунктов.

В 1966 году был открыт новый магазин «Березка»
 Появляются новые предприятия:
 - 1962 год на базе Просницкого совхоза организуется Кировская областная опытная станция животноводства и кормопроизводства.
 - 1958 год колхоз имени Ленина (Федяково) реорганизован в учхоз №2 Кировского сельскохозяйственного института, а в 1967 году в ОПХ «Федяковское».
 В 1964 году была основана Центральная районная библиотека.

1970-1980 годы

70-80-х годах село Каринка стало крупным центром хозяйства.
 1978 года совхоз «Коньпский» был официально зарегистрирован как сложившееся хозяйство: построена столовая, новые жилые дома. В 1981-1985 годах - Дом культуры, теплая стоянка, материально-технический склад, телятник, конный двор, кормоцех, детский сад на 140 мест с бассейном, мастерская, стоянка для комбайнов, проложена бетонная дорога до Исаковцев и т.д.
 1986 год создан совхоз «Чепецкий». Центральной усадьбой стал п. Ключи. В 1979 году была построена школа на 320 мест. магазины, детский комбинат. Своё новоселье справил в 1984 году детский комбинат на 140 мест.
 1985 год – введение коллективного подряда в совхозе
 В 1978 году ОПХ «Федяковское» объединяется с ОПХ «Пригородное», но уже с центром в деревне Шутовщина
 Централизованную библиотечную систему в 1975 году создали на базе нашего района в числе первых четырех в области
 1981 год вступает в строй профессиональное

училище-31 (ст. Просница) - самое крупное в области.

Началось восстановление храмов.

1990-е годы

В 90-е годы перемены в общественной и политической жизни страны коснулись и района.

Менялись формы работы и названия сельхозпредприятий.

1993 год в состав района вошла территория Селезеневского сельсовета соседнего Зуевского района.


До 1989 года г.Нововятск находился на территории Кирово-Чепецкого района.

В 1994 году в административное подчинение г.Кирова переданы Бахтинский и Русский сельсоветы.

5 июня 1997 года глава администрации Кирово-Чепецкого района подписал распоряжение о переименовании сельсоветов в сельские округа.

1.4. Символика

Герб Кирово-Чепецкого района



Геральдическое описание ГЕРБА:

«В рассеченном лазурью и зелению поле кедр переменных цветов с золота на серебро, сопровождаемый возникающими из-за ствола противоположенными серебряной свиньей и золотой коровой».

УТВЕРЖДЕНО
решением Кирово-Чепецкой районной Думы
от 15.04.2009 № 34/503

ПОЛОЖЕНИЕ
О ГЕРБЕ МУНИЦИПАЛЬНОГО ОБРАЗОВАНИЯ КИРОВО-ЧЕПЕЦКИЙ МУНИЦИПАЛЬНЫЙ РАЙОН
КИРОВСКОЙ ОБЛАСТИ
(в новой редакции)

Настоящим положением устанавливается герб муниципального образования Кирово-Чепецкий муниципальный район Кировской области, его описание и порядок официального использования.

1. Общие положения

1.1. Герб муниципального образования Кирово-Чепецкий муниципальный район Кировской области (далее – ГЕРБ) является официальным символом муниципального образования Кирово-Чепецкого муниципального района Кировской области.

1.2. Положение о ГЕРБЕ и рисунки ГЕРБА в многоцветном, одноцветном и одноцветном с использованием условной штриховки вариантах хранятся в администрации Кирово-Чепецкого муниципального района Кировской области и доступны для ознакомления всем заинтересованным лицам.

1.3. ГЕРБ подлежит внесению в Государственный геральдический регистр Российской Федерации и в Геральдический регистр Кировской области.

2. Геральдическое описание и обоснование символики ГЕРБА

2.1. Геральдическое описание ГЕРБА:

«В рассеченном лазурью и зеленыю поле кедр переменных цветов с золота на серебро, сопровождаемый возникающими из-за ствола противоположенными серебряной свиньей и золотой коровой».

2.2. Толкование символики ГЕРБА.

Герб языком символов и аллегорий передает природные, исторические и экономические особенности района.

Кедр, золотой и серебряный, указывает на наличие уникального кедрового бора. Кроме того, кедр – символ мудрости, нерушимости и уверенности в завтрашнем дне. В сочетании с зеленым цветом поля кедр символизирует лесные богатства муниципального образования. Кроме того, зеленый цвет дает переключку с основным цветом в гербе города Кирово-Чепецка и указывает на тесную связь муниципальных образований.

Лазоревый (голубой, синий) цвет символизирует реки Чепцу и Вятку – основные водные артерии района, сливающиеся в Кирово-Чепецке. Лазурь олицетворяет также водные и рыбные богатства.

Золотая корова и серебряная свинья символизируют племенное животноводство и олицетворяют в целом сельскохозяйственную деятельность жителей района.

Золото является символом богатства, благородства и справедливости, серебро символизирует чистоту, победоносность и правдивость, синий олицетворяет бдительность, упорство и любовь к родине, зеленый передает изобилие, честь и стремление к победе.

2.3. Авторская группа:

Денис Бельский (г. Киров), Евгений Дрогов (г. Киров).

3. Порядок воспроизведения ГЕРБА

3.1. Воспроизведение ГЕРБА, независимо от его размеров, техники исполнения и назначения, должно точно соответствовать геральдическому описанию, приведенному в п. 2.1. статьи 2 настоящего Положения. Воспроизведение Герба допускается в многоцветном, одноцветном и одноцветном с использованием условной штриховки вариантах.

3.2. Воспроизведение ГЕРБА, независимо от назначения и случая использования, допускается с дополнительными элементами или без дополнительных элементов, в виде одного щита.

К дополнительным элементам относятся:

- вольная часть (прямоугольник, примыкающий изнутри к верхнему правому краю щита) с воспроизведенным в ней гербом Кировской области, указывающим на территориальную принадлежность муниципального образования;

- корона (золотая территориальная корона о пяти зубцах), обозначающая административный статус муниципального образования как муниципального района.

ГЕРБ может воспроизводиться в четырех вариантах:

- без вольной части и короны (один щит);

- с вольной частью;

- с короной;

- с вольной частью и короной.

Изображения ГЕРБА как в виде одного щита, так и с дополнительными элементами, являются равнозначными, равноценными и равно приемлемыми во всех случаях официального использования.

3.3. Ответственность за искажение рисунка ГЕРБА, или изменение композиции или цветов, выходящее за пределы геральдически допустимого, несет исполнитель допущенных искажений или изменений.

4. Порядок официального использования ГЕРБА

4.1. ГЕРБ муниципального образования помещается:

- в рабочих кабинетах главы района, главы администрации района, выборных и назначаемых должностных лиц местного самоуправления.

4.2. ГЕРБ помещается на бланках:

- правовых актов органов местного самоуправления и должностных лиц местного самоуправления;
- представительного, исполнительного и иных органов местного самоуправления;
- главы района, главы администрации района, иных выборных и назначаемых должностных лиц местного самоуправления.

4.3. ГЕРБ воспроизводится на удостоверениях лиц, осуществляющих службу на должностях в органах местного самоуправления, муниципальных служащих, депутатов представительного органа местного самоуправления; членов иных органов местного самоуправления.

4.4. ГЕРБ помещается:

- на официальных изданиях органов местного самоуправления.

4.5. ГЕРБ может помещаться на:

- на печатях органов местного самоуправления;
- на зданиях органов местного самоуправления;
- на зданиях официальных представительств Кирово-Чепецкого муниципального района за пределами района;
- в залах заседаний органов местного самоуправления;
- наградах и памятных знаках Кирово-Чепецкого муниципального района;
- должностных знаках главы муниципального образования, председателя представительного органа местного самоуправления, депутатов представительного органа местного самоуправления, муниципальных служащих и работников органов местного самоуправления;
- указателях при въезде на территорию Кирово-Чепецкого муниципального района.
- объектах движимого и недвижимого имущества, транспортных средствах, находящихся в муниципальной собственности;
- бланках и печатях органов, организаций, учреждений и предприятий, находящихся в муниципальной собственности, муниципальном управлении или муниципальном подчинении, а также органов, организаций, учреждений и предприятий, учредителем (ведущим соучредителем) которых является муниципальное образование;
- в залах заседаний руководящих органов и рабочих кабинетах руководителей органов, организаций, учреждений и предприятий, находящихся в муниципальной собственности, муниципальном управлении или муниципальном подчинении, а также органов, организаций, учреждений и предприятий, учредителем (ведущим соучредителем) которых является муниципальное образование;
- на принадлежащих органам, организациям, учреждениям и предприятиям, находящимся в муниципальной собственности, муниципальном управлении или муниципальном подчинении, а также органам, организациям, учреждениям и предприятиям, учредителем (ведущим соучредителем) которых является муниципальное образование объектах движимого и недвижимого имущества, транспортных средствах.

4.6. Допускается размещение ГЕРБА на:

- печатных и иных изданиях информационного, официального, научного, научно-популярного, справочного, познавательного, краеведческого, географического, путеводительного и сувенирного характера;
- грамотах, приглашениях, визитных карточках главы муниципального образования, должностных лиц органов местного самоуправления, депутатов представительного органа местного самоуправления.

Допускается использование ГЕРБА в качестве геральдической основы для изготовления знаков, эмблем, иной символики при оформлении единовременных юбилейных, памятных и зрелищных мероприятий проводимых в Кирово-Чепецком муниципальном районе или непосредственно связанных с Кирово-Чепецким муниципальным районом по согласованию с главой Кирово-Чепецкого муниципального района.

4.7. При одновременном размещении ГЕРБА и Государственного герба Российской Федерации, ГЕРБ располагается справа от Государственного герба Российской Федерации (с точки зрения стоящего лицом к гербам).

При одновременном размещении ГЕРБА и герба Кировской области, ГЕРБ располагается справа от герба Кировской области (с точки зрения стоящего лицом к гербам).

При одновременном размещении ГЕРБА, Государственного герба Российской Федерации и герба Кировской области, Государственный герб Российской Федерации располагается в центре, герб Кировской области – слева от центра, а ГЕРБ – справа от центра (с точки зрения стоящего лицом к гербам).

При одновременном размещении ГЕРБА с другими гербами размер ГЕРБА не может превышать размеры Государственного герба Российской Федерации (или иного государственного герба), герба Кировской области (или герба иного субъекта Российской Федерации).

При одновременном размещении ГЕРБА с другими гербами ГЕРБ не может размещаться выше Государственного герба Российской Федерации (или иного государственного герба), герба Кировской области (или герба иного субъекта Российской Федерации).

При одновременном размещении ГЕРБА с любым государственным гербом, гербом субъекта Российской Федерации или иностранного региона, гербом иного муниципального образования, в тех случаях, когда размещаемые рядом с ГЕРБОМ гербы не имеют дополнительных элементов, ГЕРБ используется без дополнительных элементов.

4.8. Порядок изготовления, использования, хранения и уничтожения бланков, печатей и иных носителей изображения ГЕРБА устанавливается органами местного самоуправления.

4.9. Иные случаи использования ГЕРБА устанавливаются главой муниципального образования.

5. Ответственность за нарушение настоящего Положения

5.1. Использование ГЕРБА с нарушением настоящего Положения, а также надругательство над ГЕРБОМ влечет за собой ответственность в соответствии с законодательством Российской Федерации.

6. Заключительные положения

6.1. Внесение в состав (рисунок) ГЕРБА каких-либо внешних украшений, а также элементов официальных символов Кировской области допустимо лишь в соответствии с законодательством Российской Федерации и Кировской области. Эти изменения должны сопровождаться пересмотром статьи 2 настоящего Положения для отражения внесенных элементов в описании.

6.2. Все права на ГЕРБ принадлежат органам местного самоуправления Кирово-Чепецкого муниципального района.

6.3. Согласно части 4 Гражданского кодекса РФ, утвержденного федеральным законом №230-ФЗ от 18 декабря 2006 г., ГЕРБ Кирово-Чепецкого муниципального района с момента утверждения его Кирово-Чепецкой районной Думой объектом авторского права не является (Статья 1259, п. 6.2).

6.3. Контроль за исполнением требований настоящего Положения возлагается на Администрацию Кирово-Чепецкого муниципального района.

6.4. Настоящее Положение вступает в силу со дня его официального опубликования.

Флаг Кирово-Чепецкого района



Описание ФЛАГА:

«Флаг Кирово-Чепецкого муниципального района представляет собой прямоугольное полотнище с отношением сторон (ширины к длине) 2:3, воспроизводящее герб Кирово-Чепецкого муниципального района в зеленом, голубом, желтом и белом цветах».

УТВЕРЖДЕНО

решением Кирово-Чепецкой районной Думы
от 15.04.2009 № 34/503

**ПОЛОЖЕНИЕ
О ФЛАГЕ МУНИЦИПАЛЬНОГО ОБРАЗОВАНИЯ КИРОВО-ЧЕПЕЦКИЙ МУНИЦИПАЛЬНЫЙ РАЙОН
КИРОВСКОЙ ОБЛАСТИ
(в новой редакции)**

Настоящим положением устанавливается флаг муниципального образования Кирово-Чепецкий муниципальный район Кировской области, его описание и порядок официального использования.

1. Общие положения

1.1. Флаг муниципального образования Кирово-Чепецкий муниципальный район Кировской области (далее - ФЛАГ) является официальным символом Кирово-Чепецкого муниципального района.

1.2. Положение о ФЛАГЕ и рисунок ФЛАГА хранятся в администрации Кирово-Чепецкого муниципального района Кировской области и доступны для ознакомления всем заинтересованным лицам.

1.3. ФЛАГ подлежит внесению в Государственный геральдический регистр Российской Федерации и геральдический регистр Кировской области.

2. Описание ФЛАГА

2.1. Описание ФЛАГА: «Флаг Кирово-Чепецкого муниципального района представляет собой прямоугольное полотнище с отношением сторон (ширины к длине) 2:3, воспроизводящее герб Кирово-Чепецкого муниципального района в зеленом, голубом, желтом и белом цветах».

3. Порядок воспроизведения ФЛАГА

3.1. Воспроизведение ФЛАГА, независимо от его размеров, техники исполнения и назначения, должно точно соответствовать описанию, приведенному в пункте 2.1. статьи 2 настоящего Положения и рисунку, приведенному в приложении к настоящему Положению.

3.2. Ответственность за искажение ФЛАГА, изменение композиции или цветов, выходящее за пределы геральдически допустимого, несет исполнитель допущенных искажений или изменений.

4. Порядок официального использования ФЛАГА

4.1. ФЛАГ поднят постоянно:

на зданиях органов местного самоуправления;

на зданиях официальных представительств Кирово-Чепецкого муниципального района за пределами района.

4.2. ФЛАГ установлен постоянно:

- в залах заседаний органов местного самоуправления,

- в рабочих кабинетах главы муниципального образования, выборных и назначаемых должностных лиц местного самоуправления.

4.3. ФЛАГ может:

- быть поднят постоянно или подниматься на зданиях и территориях органов, организаций, учреждений и предприятий, находящихся в муниципальной собственности, муниципальном управлении или муниципальном подчинении, а также на зданиях и территориях органов, организаций, учреждений и предприятий, учредителем (ведущим соучредителем) которых является Кирово-Чепецкий муниципальный район;

- быть установлен постоянно в залах заседаний руководящих органов и в рабочих кабинетах руководителей органов, организаций, учреждений и предприятий, находящихся в муниципальной собственности, муниципальном управлении или муниципальном подчинении, а также органов, организаций, учреждений и предприятий, учредителем (ведущим соучредителем) которых является Кирово-Чепецкий муниципальный район.

ФЛАГ или его изображение может:

- размещаться на транспортных средствах главы муниципального образования, иных выборных должностных лиц местного самоуправления;

- размещаться на транспортных средствах, находящихся в муниципальной собственности.

4.4. ФЛАГ поднимается (устанавливается):

- в дни государственных праздников – наряду с Государственным флагом Российской Федерации;

- во время официальных церемоний и других торжественных мероприятий, проводимых органами местного самоуправления.

4.5. ФЛАГ может быть поднят (установлен) во время торжественных мероприятий, проводимых общественными объединениями, предприятиями, учреждениями и организациями независимо от форм собственности, а также во время частных и семейных торжеств и значимых событий.

4.6. При использовании ФЛАГА в знак траура ФЛАГ приспускается до половины высоты флагштока (мачты). При невозможности приспустить ФЛАГ, а также если ФЛАГ установлен в помещении, к верхней части древка выше полотнища ФЛАГА крепится черная сложенная пополам и прикрепленная за место сложения лента, общая длина которой равна длине полотнища ФЛАГА, а ширина составляет не менее 1/10 от ширины полотнища ФЛАГА.

4.7. При одновременном подъеме (размещении) ФЛАГА и Государственного флага Российской Федерации, ФЛАГ располагается справа от Государственного флага Российской Федерации (с точки зрения стоящего лицом к флагам).

При одновременном подъеме (размещении) ФЛАГА и флага Кировской области, ФЛАГ располагается справа от флага Кировской области (с точки зрения стоящего лицом к флагам).

При одновременном подъеме (размещении) ФЛАГА, Государственного флага Российской Федерации и флага Кировской области, Государственный флаг Российской Федерации располагается в центре, а ФЛАГ – справа от центра (с точки зрения стоящего лицом к флагам).

При одновременном подъеме (размещении) чётного числа флагов (но более двух), Государственный флаг Российской Федерации располагается слева от центра (если стоять к флагам лицом). Справа от Государственного флага Российской Федерации располагается флаг Кировской области, слева от Государственного флага Российской Федерации располагается ФЛАГ; справа от флага Кировской

области располагается флаг иного муниципального образования, общественного объединения, либо предприятия, учреждения или организации.

4.8. Размер полотнища ФЛАГА не может превышать размеры полотнищ поднятых (установленных) рядом с ним Государственного флага Российской Федерации (или иного государственного флага), флага Кировской области (или флага иного субъекта Российской Федерации).

ФЛАГ не может располагаться выше поднятых (установленных) рядом с ним Государственного флага Российской Федерации (или иного государственного флага), флага Кировской области (или флага иного субъекта Российской Федерации).

4.9. ФЛАГ или его изображение могут быть использованы в качестве элемента или геральдической основы:

- флагов, вымпелов и иных подобных символов органов, организаций, учреждений и предприятий, находящихся в муниципальной собственности, муниципальном управлении или муниципальном подчинении, а также органов, организаций, учреждений и предприятий, учредителем (ведущим соучредителем) которых является Кирово-Чепецкий муниципальный район;

- наград Кирово-Чепецкого муниципального района;

- должностных и отличительных знаках главы муниципального образования, депутатов представительного органа местного самоуправления, выборных и назначаемых должностных лиц, сотрудников местного самоуправления и его подразделений.

4.10. ФЛАГ может быть поднят (установлен) постоянно или временно:

- в памятных, мемориальных и значимых местах, расположенных на территории Кирово-Чепецкого муниципального района;

- в местах массовых собраний жителей Кирово-Чепецкого муниципального района;

- в учреждениях дошкольного воспитания и учреждениях среднего образования.

4.11. Допускается размещение ФЛАГА или его изображения на:

- печатных и иных изданиях информационного, официального, научного, научно-популярного, справочного, познавательного, краеведческого, географического, путеводительного и сувенирного характера;

- грамотах, приглашениях, визитных карточках главы муниципального образования, должностных лиц органов местного самоуправления, депутатов представительного органа местного самоуправления.

Допускается использование ФЛАГА в качестве геральдической основы для изготовления знаков, эмблем, иной символики при оформлении единовременных юбилейных, памятных и зрелищных мероприятий, проводимых в Кирово-Чепецком муниципальном районе или непосредственно связанных с Кирово-Чепецким муниципальным районом.

4.12. Иные случаи использования ФЛАГА устанавливаются главой муниципального образования.

5. Ответственность за нарушение настоящего Положения

5.1. Использование ФЛАГА с нарушением настоящего Положения, а также надругательство над ФЛАГОМ, влечет за собой ответственность в соответствии с законодательством Российской Федерации.

6. Заключительные положения

6.1. Внесение в состав (рисунок) ФЛАГА каких-либо изменений или дополнений, а также элементов официальных символов Кировской области допустимо лишь в соответствии с законодательством Российской Федерации и законодательством Кировской области. Эти изменения должны сопровождаться пересмотром статьи 3 настоящего Положения для отражения внесенных элементов в описании.


6.2. Все права на ФЛАГ принадлежат органам местного самоуправления Кирово-Чепецкого муниципального района.

6.3. Контроль за исполнением требований настоящего Положения возлагается на Администрацию Кирово-Чепецкого муниципального района.

6.4. Настоящее Положение вступает в силу со дня его официального опубликования.

Гимн Кирово-Чепецкого района - отсутствует.

1.5. Знаменитые уроженцы

ФИО. Годы жизни	Сфера деятельности	Основные достижения
 <p>ЛИМОНОВ Илья Дмитриевич, командир пулемётного взвода 957-го стрелкового полка 309-й стрелковой дивизии 40-й армии Воронежского фронта, младший лейтенант. Годы жизни: 27.07.1924-1991. Родился в деревне Чуваши Кирово-Чепецкого района в семье рабочего-железнодорожника. -</p>	<p>Герой Советского Союза Награжден орденом Ленина и медалью «Золотая Звезда» героя Советского Союза Награждён орденом Отечественной войны 1-й степени и рядом медалей</p>	<p>За мужество и героизм, проявленные во время захвата и обороны плацдарма на берегу Днепра младшему лейтенанту Илье Дмитриевичу Лимонову присвоили звание Героя Советского Союза.</p>



КЛЮКИН Василий Степанович, шофёр 116-го артиллерийского полка Резерва Главного Командования 13-й армии, красноармеец
 Годы жизни: 27.02.1907-22.03.1987.
 Родился в деревне Клюкинцы Поломского сельского совета Кирово-Чепецкого района в крестьянской семье

Герой Советского Союза
 Награжден орденом Ленина и медалью «Золотая Звезда» героя Советского Союза
 Награждён орденом Отечественной войны 1-й степени

9 и 11 декабря 1939 г., доставляя боеприпасы на передовую, Клюкин В.С. попал под обстрел. Умело маневрируя, все же доставил на огневую позицию снаряды и мины. Под обстрелом вел машину и в обратный путь, когда вывозил с передовой раненых бойцов. Сумел без потерь выехать из опасной зоны и доставить красноармейцев в госпиталь. Звание Героя Советского Союза присвоено 7 апреля 1940 года.



САДАКОВ Павел Сергеевич, командир орудия 76-мм артиллерийской батареи 1264-го стрелкового полка 380-й Орловской Краснознамённой ордена Суворова стрелковой дивизии 50-й армии 2-го Белорусского фронта, участник Советско-финской и Великой Отечественной войны, старший сержант.
 Годы жизни: 08.11.1916-21.07.1944. Родился в селе Пасегово Кирово-Чепецкого района в крестьянской семье.

Герой Советского Союза
 Награжден орденом Ленина и медалью «Золотая Звезда» героя Советского Союза
 Награжден орденом Отечественной войны 2-й степени, орденом Красной Звезды, медалью «За отвагу», медаль «За боевые заслуги»

5-6 июля 1944 года в районе Шеметово, Пекалин, Пятигодка, ныне Смолевичского района Минской области Республики Беларусь расчёт орудия под его командованием отбил 11 вражеских контратак, при этом уничтожив два орудия, два средних танка и до 120 немецких солдат и офицеров. В этом бою были обращены в бегство расчёты двух батарей противника, а орудия захвачены как трофеи, здесь же было расстреляно 25 повозок с боеприпасами противника и взято в плен 42 немецких солдата.
 Звание Героя Советского Союза П. С. Садакову присвоено 24 марта 1945 года посмертно.



РОДЫГИН Петр Андреевич, командир пулемётного взвода мотострелкового батальона 29-й мотострелковой бригады (10-й гвардейский танковый корпус, 4-я гвардейская танковая армия, 1-й Украинский фронт), гвардии лейтенант
 Годы жизни: 16.05.1922-29.04.1945.
 Родился в д. Бызы, Поломского сельского совета, Просницкого района, Кировской области в семье крестьянина.

Герой Советского Союза
 Награжден орденом Ленина, Красной Звезды.

26.01.1945 при форсировании р. Одер его пулемётный взвод переправился через реку в 6 км южнее г. Штейнау (Сьцинава, ПНР), вместе с бойцами Родыгин удерживал занятые позиции до подхода подкрепления. За героические подвиги при выполнении боевых заданий командования на фронте борьбы с немецкими захватчиками, Президиум Верховного Совета СССР своим указом от 10 апреля 1945 года присвоил гвардии лейтенанту Родыгину Петру Андреевичу звание Героя Советского Союза.



АЛЦЫБЕЕВ Василий Иванович, командир взвода 651-й роты связи 121-й стрелковой дивизии 60-й армии Центрального фронта, старшина.
 Годы жизни: 11.08.1916-10.04.1995.
 Родился в деревне Большие Рябы Кирово-Чепецкого района (сейчас деревня находится в черте г. Кирова) в крестьянской семье

Герой Советского Союза
 Награжден орденом Ленина и медалью «Золотая Звезда» героя Советского Союза
 Награжден орденами Отечественной войны I степени и II степени, орденом Красной Звезды

В сентябре 1943 года во время битвы за Днепр в бою у села Ясногородка Алцыбеев, переправившись на другой берег, установил связь со штабом. Вместе с другими солдатами Алцыбеев отразил десять контратак неприятеля, благодаря чему, плацдарм был удержан. Звание Героя Советского Союза присвоено 17 октября 1943 года



ГРУХИН Николай Федорович, майор

Годы жизни: 11.03.1902-1939.

Родился в деревне Грухи (сейчас входит в состав Нововятского района города Кирова) в семье крестьян

Герой Советского Союза,
Награжден орденом Ленина

За героизм и мужество, проявленный в Халкингольской наступательной операции присвоено посмертно звание Героя Советского Союза 17 ноября 1939 года.



РОЖНЕВ Николай Михайлович, командир отделения 859-го стрелкового полка (294-я стрелковая дивизия, 52-я

армия, 2-й Украинский фронт), сержант

Годы жизни: 17.12.1916-27.03.1944 Родился в деревне Рожни Кирово-Чепецкого района (сейчас — в черте города Кирова) в крестьянской семье

Герой Советского Союза
Награжден орденом Ленина, орденом Славы III степени

20 марта 1944 года в бою за с.Цариград Дрокиевского района Молдавской ССР Рожнев с бойцами проник в тыл противника, где захватил трёх пленных и 2 миномёта. В критический момент боя сержант открыл огонь из трофейного миномёта и вынудил гитлеровцев к отходу.

В бою Рожнев был тяжело ранен.

Звание Героя Советского Союза присвоено посмертно 13 сентября 1944 года.




ХОДЫРЕВ Александр Степанович

Годы жизни: 1905-1970

Родился в деревне Малая Чернушка Поломской волости

Писатель, С 1936 по 1938 годы Александр Степанович на комсомольской работе, сначала 2-ым, а потом 1-ым секретарём Кировского обкома ВЛКСМ, заведующий областным отделом народного образования.

В 1926 году Московское театральное издательство выпустило пьесы «Дружный отпор» и «Отцовская власть». Основное произведение «Передел земли» об установлении советской власти в Поломской волости



КАРАБАЕВ Валентин Александрович советский и российский режиссёр-мультипликатор, художник-мультипликатор, сценарист.

Годы жизни: 29.08.1929 – 11.12.2001

Родился в д. Огрызки недалеко от с. Филиппово

Советский, российский художник – мультипликатор, сценарист, режиссер-мультипликатор, член Союзов : художников, журналистов и кинематографистов

Фильмография: «Возвращение блудного попугая»(режиссер, сценарист), «Лягушка-путешественница» (режиссер, сценарист), «Премудрый пескарь» (режиссер), «Приключения Буратино (художник-мультипликатор), «Дед Мороз и лето» (режиссер) и др.



ШАКЛЕИН Николай Иванович -коренной вятский житель, родился в деревне Коршуниха Кирово-Чепецкого района 20 декабря 1943 года.

Губернатор Кировской области (14 января 2004 - 14 января 2009 годы).

За время его пребывания на посту строились животноводческие комплексы, происходил стабильный рост промышленного производства, все плановые показатели выполнялись, а финансирование на дорожное строительство увеличилось. В качестве основных итогов за пять лет своей работы Николай Шаклеин назвал то, что области удалось рассчитаться с задолженностью, приостановить спад производства, стабилизировать экономическую и социальную обстановку. Благодаря грамотно выстроенной инвестиционной политике за эти годы удалось привлечь в область ряд крупных инвесторов, в том числе и зарубежных. Заложена основа будущего устойчивого роста аграрной отрасли, число сельхозпредприятий, получающих стабильную прибыль, увеличилось в 1,5 раза; заработная плата работников, занятых сельскохозяйственным производством, - в 2,4 раза; объем инвестиции в основной капитал сельского хозяйства - в 3,6 раза.



БЯКОВ Иван Иванович

Годы жизни: 21 сентября 1944 года -4 ноября 2009 г.
Родился в деревне Исаковцы Кирово-Чепецкого района многодетной крестьянской семье

Известный биатлонист, двукратный олимпийский чемпион

Двукратный олимпийский чемпион в эстафете (1972 и 1976). Заслуженный мастер спорта СССР (1972).

1.6. Органы власти в сфере туризма

Отдел (специалист), ответственный за сферу туризма	Контакты	Адрес, режим работы
КОСТРОВА Ирина Геннадьевна – ведущий специалист отдела экономического развития администрации района	тел. (83361) 49-108, e-mail: kostrova@admckchr.ru	613040, г. Кирово-Чепецк, ул. Первомайская, д. 6 <u>Режим работы:</u> Понедельник, вторник, среда, четверг - с 8-00 до 17-00 час, Пятница – с 8-00 до 16-00 час. Перерыв на обед с 12-00 до 12-48 час.

1.7. Транспортная инфраструктура

Автомобильный транспорт: наличие сети общественного транспорта, службы такси и контакты. Автовокзал: адрес и телефон.	Водный транспорт: порт, вокзал, лодочные станции	Железнодорожный транспорт: направления следования. Ж/Д вокзал: адрес и телефоны
<p><u>Автовокзал:</u> <u>Адрес:</u> Кировская область, г. Кирово-Чепецк, ул. Заводская, д. 24 <u>Телефон:</u> (83361) 4-29-03, 4-44-38</p> <p><u>Городское Такси</u> <u>Адрес:</u> Кировская обл., Кирово-Чепецк г., ул. Монтажная, 5 <u>Телефон:</u> +7 (83361) 7-77-77, +7 (922) 977-97-97, +7 (8332) 77-97-97 <u>Часы работы:</u> ежедневно, круглосуточно</p> <p><u>Чепецкое такси</u> <u>Адрес:</u> 613040, Кировская обл., Кирово-Чепецк г., ул. Почтовая, 14в <u>Телефон:</u> +7 (83361) 4-36-71, +7 (83361) 4-22-23, +7 (83361) 4-07-44, +7 (83361) 4-42-22, +7 (83361) 3-54-54, +7 (83361) 3-52-52, +7 (83361) 2-22-22, +7 (83361) 3-55-55, +7 (83361) 3-33-33, +7 (83361) 3-52-22</p> <p><u>Агентство такси</u> <u>Адрес:</u> 610034, Кировская обл., Кирово-Чепецк г., переулок Базовый 3 <u>Телефон:</u> +7 (83361) 5-55-55 <u>Часы работы:</u> ежедневно, круглосуточно</p>	Водный транспорт на территории района отсутствует	Железнодорожные вокзалы на территории района отсутствуют

<p><u>Свободное такси</u> <u>Адрес:</u> 613040, Кировская обл., Кирово-Чепецк г., ул. Монтажная, 2а <u>Телефон:</u> +7 (8332) 77-17-71, +7 (953) 674-50-52, +7 (922) 955-46-22, +7 (912) 709-16-76, +7 (83361) 9-33-33, +7 (963) 430-40-06 <u>Часы работы:</u> ежедневно, круглосуточно</p> <p><u>Такси Такі плюс</u> <u>Адрес:</u> Кировская обл., Кирово-Чепецк г. <u>Телефон:</u> +7 (953) 132-40-40, +7 (8332) 26-33-46, +7 (912) 333-35-00, +7 (953) 948-37-77, +7 (909) 143-18-18, +7 (83361) 4-43-33, +7 (922) 922-41-00 <u>Часы работы:</u> ежедневно, круглосуточно</p> <p><u>Такси Аллю</u> <u>Адрес:</u> 613047, Кировская обл., Кирово-Чепецк г., ул. Ленина, 26а <u>Телефон:</u> +7 (922) 923-43-33, +7 (912) 704-33-33, +7 (906) 829-63-33, +7 (951) 350-33-33, +7 (83361) 4-33-33 <u>Часы работы:</u> ежедневно, круглосуточно</p> <p><u>Такси Контакт</u> <u>Адрес:</u> 613046, Кировская обл., Кирово-Чепецк г., ул. Созонтова, 6 <u>Телефон:</u> +7 (922) 956-12-34, +7 (912) 822-92-22, +7 (83361) 9-22-22, +7 (953) 688-12-34, +7 (961) 569-22-22, +7 (83361) 9-21-11 <u>Часы работы:</u> ежедневно, круглосуточно</p> <p><u>Такси Отличное</u> <u>Адрес:</u> 613040, Кировская обл., Кирово-Чепецк г., ул. Монтажная, 5 <u>Телефон:</u> +7 (953) 137-88-88, +7 (83361) 4-88-88, +7 (919) 524-88-88, +7 (922) 900-48-88 <u>Часы работы:</u> ежедневно, круглосуточно <u>Сайт:</u> http://4-8888.ru</p>		
--	--	--

Примечание: Автомобильный транспорт (общественный и служба такси) находятся в другом муниципальном образовании г. Кирово-Чепецк.

1.8. Организации и объединения в сфере туризма

Наименование учреждения	Виды деятельности: организация пешеходных, автомобильных экскурсий по городу, району	Адрес, телефон, контакты ответственных лиц
Учреждения в сфере туризма в районе отсутствуют		

1.9. Виды туризма, представленные в районе и мероприятия, реализуемые в рамках данных направлений (название мероприятий, сроки проведения)

Религиозный и паломнический	Аграрный	Лечебно-оздоровительный	Культурно-познавательный	Экстремальный (приключенческий)	Промышленный
Праздник Мольбы (д. Марковцы Мокрецовское сельское поселение Кирово-Чепецкого района) <u>Ежегодно 29 июня</u>	Отсутствует	Санаторно-курортное лечение путем приобретения путевок	«Моя Чепецкая сторона» - автобусная экскурсия по Кирово-Чепецкому району. <u>По предварительной заявке</u>	Отсутствует	Отсутствует

* понятийный аппарат:

Религиозный туризм- странствие верующих для поклонения святым местам и посещения монастырей и храмов.

Паломнический туризм – путешествие к известным культовым местам с целью поклонения и участия в религиозных церемониях.

Агротуризм – это вид деятельности, организуемый в сельской местности, при котором формируются и предоставляются для приезжих гостей комплексные услуги по проживанию, отдыху, питанию, экскурсионному обслуживанию, организации досуга и спортивных мероприятий, занятиям активными видами туризма, организации рыбалки, охоты, приобретению знаний и навыков.

Лечебно - оздоровительный туризм - представляет собой разновидность санаторно-курортного лечения и рассматривает организацию оздоровления населения с точки зрения технологии путешествия.

Культурно-познавательный туризм – это туристские поездки, путешествия, походы с целью посещения каких-либо регионов, местностей, центров туризма и т.п., для ознакомления с памятниками природы, истории и культуры, бытом и традициями местного населения, народными ремеслами и промыслами, достижениями в области науки, культуры, промышленного производства, строительства и т.д.

Приключенческий - вид туризма, который объединяет все путешествия, связанные с активными способами передвижения и отдыха на природе, имеющие целью получение новых ощущений, впечатлений, улучшение туристом физической формы и достижение спортивных результатов.

Промышленный туризм - это организация туристических туров на действующие или когда-то действовавшие промышленные предприятия.

1.10. Перспективные виды туризма в районе

Виды туризма, развиваемые в 2016 году	Объекты туризма, которые в этом году начинают строиться, проектироваться
Культурно-познавательный	Разработка проектов и строительство объектов туризма в Кирово-Чепецком районе не планируется

1.11. Основные «бренды» территории

ФБУ Центр реабилитации Фонда социального страхования РФ «ВЯТСКИЕ УВАЛЫ»



В одном из замечательных уголков Вятского края, где дивные красоты сочетаются с удивительными по своей целебной силе минеральными источниками, на живописном полуострове лесной реки Быстрицы в 46 км от города Кирова расположен Центр реабилитации «Вятские Увалы». С 1999 года открыты гостеприимные двери здравницы для жителей Кировской, Московской, Ленинградской, Нижегородской, Архангельской, Вологодской, Мурманской и других областей, Пермского края, республик Удмуртии, Мордовии, Татарстана, Чувашии, Коми. География пациентов в Центре постоянно расширяется, как и растет популярность Центра среди жителей регионов страны.

Центр реабилитации известен своими природными лечебными факторами: умеренно континентальным климатом лесной зоны, ландшафтом, выделяющимися из недр земли минеральными водами 2-типов, иловой-сульфидной грязью озерно-ключевого генезиса.

В структуре Центра имеются современные лечебно-диагностическое и водогрязелечебное отделения, терапевтические отделения, аптека.

Круглый год здравница принимает на реабилитацию пациентов, пострадавших на производстве с профессиональными заболеваниями, с последствиями травм, а также на санаторно-курортное лечение лиц с болезнями нервной системы, глаза и его придаточного аппарата, уха и сосцевидного отростка, системы кровообращения, органов дыхания, органов пищеварения, кожи и подкожной клетчатки, костно-мышечной системы и соединительной ткани, мочеполовой системы, эндокринной системы.

Лечение и обследование в Центре реабилитации проводят опытные врачи: терапевты, неврологи, психотерапевт, акушер-гинеколог, травматолог-ортопед, отоларинголог, офтальмолог, уролог, врач функциональной диагностики, врач УЗИ-диагностики, эндоскопист, диетолог, рефлексотерапевт, мануальный терапевт, физиотерапевт. Лечебно-диагностическая база здравницы отвечает современным требованиям медицины. В Центре разработаны программы реабилитации пострадавших, профильные программы санаторно-курортного лечения на 14 дней, диагностическая программа на 5 дней, оздоровительная программа выходного дня. Принимаются на отдых и лечение родители с детьми (дети с



4 до 15 лет включительно).

Важная составляющая лечения - сбалансированное диетическое питание. Большое внимание уделяется разработке диетических блюд по основному варианту диеты, диете с механическим и химическим щажением, низкокалорийному варианту диеты. Введена заказная система блюд. Четырехразовое питание проводится в удобных небольших залах, для детей дополнительно включен в рацион полдник, для больных сахарным диабетом 2-й завтрак и полдник. Разнообразие приготовленных диетических блюд пойдет на пользу вашему здоровью.

Коечная мощность Центра реабилитации «Вятские Увалы» составляет 511 коек. Отдыхающим предлагаются для проживания 1,2-местные номера стандарт, номера люкс в 6 спальнях корпусах. 4 спальнях корпуса сообщаются теплыми переходами с лечебными корпусами. 3 спальнях корпуса расположены на расстоянии около 100 метров от лечебных корпусов. Центр имеет возможность предложить V.I.P. корпус на 11 номеров класса люкс.

Курс лечения в Центре реабилитации составляет от 7 до 21 дня, для пострадавших на производстве - 21 день, для больных с последствиями спинальной травмы - 42 дня. По путевкам «Мать и дитя» принимаются взрослый с ребенком в возрасте от 4 до 15 лет. Предоставляются путевки на оздоровительный отдых на короткие сроки, в том числе, путевки выходного дня. (2-3 дня).

Именно для этого на территории Центра разработаны 4 маршрута терренкура - дозированной ходьбы, имеются спортивные площадки (теннисный корт, волейбольная площадка). Отдыхающие имеют возможность посетить спортзал, тренажерный зал, лечебный бассейн, сауна, баня.

Для отдыхающих работают почтовое отделение, парикмахерская, пункт проката со спортивным инвентарем (лыжами, коньками, роликами, велосипедами, шашками и т.д.), инвентарем для пикника и рыбной ловли. Для отдыхающих имеется возможность выхода в Интернет (бесплатный Wi-fi на территории), предлагается услуга приобретения ж/д билетов, автостоянка.

ОАО «Кирово-Чепецкое Управление Строительства» санаторий-профилакторий «Радуга»



7 причин отдохнуть в Радуге

Уделите время и внимание своему организму!

Отпуск — это отличное время для того, чтобы заняться своим здоровьем. Побывайте в «Радуге» - и ваш организм будет вам благодарен! Здесь вам предложат различные методики лечения и профилактики заболеваний после осмотра у квалифицированных врачей. Огромный выбор всевозможных процедур: *физиотерапия; магнито-, электро-, лазеро-, бальнео-, грязелечение; фитотерапия, ароматерапия, кислородотерапия; души (каскадный, виши, циркулярный); массаж (ручной, массажные кушетки, с использованием свинг-машин); траволечение; ингаляция; водолечебница.* Всего более 40 видов!

И у вас есть шанс попробовать практически все из них.

Провести время с детьми!

Так ли часто вам удается уделить своему ребенку достаточно внимания в повседневной суете? «Радуга» поможет компенсировать этот пробел. Не отправляйте своего ребенка в детский лагерь, лучше отправляйтесь вместе с ним в «Радугу». В санатории есть все возможности для интересного детского досуга, пока взрослые проходят оздоровительные процедуры. А вместе с вами, ваши дети будут плескаться в детском бассейне (и, наконец-то, научатся плавать!). В «Радуге» есть игровая комната с горками, лабиринтами и сухим бассейном. Еще педагоги научат вашего ребенка технике квиллинга и оригами. Что это такое? Об этом расскажет вам сам ребенок, когда ежедневно вы будете делиться с ним впечатлениями от совместного отдыха! Вашим детям очень важно, когда родители рядом и никуда не торопятся, а в «Радуге» для этого есть все условия!

Сбросить лишний вес!

Вы давно хотели это сделать, но мешало отсутствие времени на спорт и несбалансированный рацион? В «Радуге» для этого есть все условия: специальные «потельни» — сауна и фитобочка из сибирского кедра. Кстати, во время процедур в последней вы сможете измерять свой пульс и считать потерянные калории



Получить удовольствие от активного отдыха!

Плавание в бассейне, занятия в тренажерном зале, водная аэробика, танцы живота, бильярд, настольный теннис, кинозал с современными фильмами, велосипед, ролики — все это ждет вас на отдыхе в санатории «Радуга». А вечерами — зажигательная дискотека и концертные программы, где могут принять участие сами отдыхающие.

Побывать наедине с собой, отдохнуть от суеты!

Если вы давно мечтали о такой возможности, то реализовать свою мечту вы можете в санатории «Радуга». Здесь нет потока людей и машин. Обстановка — практически семейная. Санаторий рассчитан всего на 100 мест, и у вас будет отличная возможность побыть в тишине, подумать, уделить время чтению или заняться активными видами отдыха.





Пройти лечение «на водах»!

В «Радуге» вы сможете испытать на себе удивительные лечебные свойства минеральной Фатеевской воды, насыщенной солями. Более подробно о ее благоприятном влиянии на ваш организм вам расскажет лечащий врач. Впрочем, воду Фатеевскую можно употреблять и без врачебной рекомендации, для общего укрепления организма.

Устроить «марафон здоровья» на все выходные!

В «Радуге» возможен и такой отдых: заезд — в пятницу в 16.00, выезд — в воскресенье после 14.00. По желанию вы можете проконсультироваться у врача, который назначит вам оздоровительные процедуры. Также к вашим услугам — бассейн, спортивный зал с площадкой для волейбола и баскетбола, прокат велосипедов, бильярд, большой теннис, а также уютные места для приготовления шашлыков. Мангалы, дрова и шампуры вам, естественно, предоставят! А вечером — сходите на дискотеку или в караоке-бар и отдохните в дружной компании, познакомьтесь с новыми людьми. Уверены, отдыхом вы останетесь довольны! Только поторопитесь — места на выходные в санатории расписаны надолго вперед!

1.12. Выставочная деятельность

Выставочные залы	Адрес, телефон, режим работы
<p data-bbox="71 363 909 395">Малоконьпская библиотека музей им. Н.В. Шубниковой</p>     <p data-bbox="71 1185 1032 1437">Музейные экспозиции размещены в двух залах – зал боевой трудовой славы и комната народного быта «Горенка». Музеем 12 лет, в нем хранятся уникальные экспонаты – солдатские треугольные письма с фронта, предметы быта с Кривоборского городища, которому по оценкам специалистов не менее 3000 лет. Кроме того, в музее представлены коллекции денежных банкнот XIX века, патефонов, самоваров, моделей техники, миниатюрных книг, календариков</p>	<p data-bbox="1055 363 1765 432"><u>Адрес:</u> Кирово-Чепецкий район д. М. Коньп ул. Новая д.6</p> <p data-bbox="1055 435 1279 504"><u>Телефон:</u> 8 (83361)79-442</p> <p data-bbox="1055 507 2078 619"><u>Режим работы:</u> с 10-00 до 18-00 часов, перерыв на обед с 13-30 до 14-00 часов, суббота с 10-00 до 17-00 часов, выходные дни – воскресенье, понедельник</p> <p data-bbox="1055 622 1512 654"><u>E-mail:</u> m-k-biblioteka@yandex.ru</p>

Фатеевская библиотека-музейно-культурный центр



Музейный фонд краеведческого музея размещен в отдельном здании площадью 30 кв. м и разделен на следующие подразделы: кузнечные изделия, утварь крестьянского хозяйства, предметы, используемые для приготовления хлеба, лен в крестьянском хозяйстве, война в истории села, фото-архив музея, документы разных лет, фотографии села начала XIX века, коллекции утюгов, старинных гармоний ручной работы. В музее проводятся мастер – классы по прядению и ткачеству.

Адрес:

Кирово-Чепецкий район с. Фатеево ул. Школьная д.5

Телефон:

8(83361) 72-125

E-mail: ft-biblioteka@mail.ru

Режим работы:

с 10-00 до 18-00 часов, перерыв на обед с 13-30 до 13-48 часов, суббота, с 10-00 до 17-00 часов, выходные дни – воскресенье, понедельник

Поломская библиотека – музей семьи



В основе образования Поломской библиотеки – музея лежит собранный материал о семье Шатуновых – Логиновых, как самой яркой учительской династии, которая насчитывает три поколения учителей, работавших в с. Полом.

На базе архивного, фотографического, экспонатного материала Поломской библиотеки – музея семьи проводятся экскурсии, часы информации, занятия клубов. Регулярно обновляются экспозиции выставки семейных творческих работ «Мастера умельцы».

Сформированы коллекции часов, изделий из лозы и игрушек местной мастерицы Л. Уваровой

Адрес:

Кирово-Чепецкий район, с. Полом, ул. Петра Родыгина, д. 15

Телефон:

(83361) 76-2-75

E-mail: pol-biblioteka@yandex.ru

Режим работы:

С 11.00 до 18.00 часов, суббота с 10.00 до 17.00 часов, выходные дни – воскресенье, понедельник


1.13. Информационные туристские ресурсы района



СМИ	Сайты, группы в соцсетях, контакты администраторов или редакторов
Информационные туристические ресурсы в районе отсутствуют	

2. Объекты туристского притяжения



2.1. Сведения об объектах туристской инфраструктуры

2.1.1. Гостиницы (хостелы, гостевые дома) ближайшие к объектам туристического притяжения

Название	Адрес, контакты (тел., e-mail), режим работы	Километраж от районного центра	Наличие парковки	Количество номеров и спальных мест. Дополнительные услуги.	Средняя стоимость оказываемых услуг
База отдыха «Адмирал» 	Адрес: г. Киров, Кирово-Чепецкий р-н, 27 км. по Советскому тракту Телефон: +7 (8332) 78-91-77 +7 (982) 384-76-00 звонить с 09:00 до 21:00 e-mail сайт:	27 км. по Советскому тракту от г. Кирова	Имеется	Вместимость: * дом №1 - 10 номеров, 24 человека, дом №2 - 12 номеров, 20 человек На территории базы: * 2 дома, * банкетный зал, * баня, * беседка, * веранда, * мангалы, казан. Активные развлечения: * конные прогулки, * ледяная горка, * лыжи Аренда: * аренда банкетного зала без номеров Для детей: * детская комната в доме №2 Развлечения: телевизор, спутниковое TV, аэрохоккей, теннисный стол	<i>Стоимость приведена по состоянию на 01.01.2016</i> Дом №1: Аренда 950 руб/сутки на 1 персону Дом №2: Аренда 950 руб/сутки на 1 персону Банкетный зал: Аренда банкетного зала без номеров 300 рублей с человека. Баня: 2500 рублей - 3 часа

<p>База отдыха ОЦМ</p> 	<p><u>Адрес:</u> Кировская область, Кирово-Чепецкий р-он, с. Бурмакино <u>Телефон:</u> (8332) 58-27-33 43-87-20; 43-87-21, 47-03-18 <u>e-mail</u> elit@bazaocm.ru <u>сайт:</u> www.bazaocm.ru</p>	<p>Киров-Чепецкий район, с. Бурмакино база расположена в 40 км от г. Кирова на берегу реки Быстрица</p>	<p>Имеется</p>	<p><u>Вместимость:</u></p> <ul style="list-style-type: none"> * Дача №1 - 2-х этажный домик с размещением до 6 человек * Дача №2 - одноэтажная дача с размещением до 6 человек * Дача №3А - комфортабельная дача с размещением до 6 человек * Дача №3Б - комфортабельная дача с размещением до 4 человек * Дача №4 - комфортабельная дача с размещением до 4 человек * Дача №5 - комфортный 2-х этажный дом для компаний до 10-и человек. * Дача №6 - большой дом с размещением до 42-х человек. * Дача №7 - уютный 2-х этажный дом для компаний до 11 человек. 	<p>Стоимость услуг уточняется по телефону</p>
<p>База отдыха Сибирянка</p> 	<p><u>Адрес:</u> Кировская область, Кирово-Чепецкий р-он, с. Бурмакино <u>Телефоны:</u> Офис: (8332) 46-37-11 База: (8332) 46-50-32 Факс: (8332) 36-01-37 <u>E-mail:</u> baza-sibiryanka.ru, baza-ocm@mail.ru <u>Сайт:</u> http://baza-sibiryanka.ru</p>	<p>База находится в Кирово-Чепецком районе в селе Бурмакино, рядом с санаторием «Вятские Увалы» на берегу реки Быстрица.</p>	<p>Имеется</p>	<p><u>6 дач</u> с возможностью размещения до 6 человек в каждой даче</p> <p><u>Дача на 40 мест</u> идеально подходит для больших компаний, по 2 места в комнате.</p>	<p>Стоимость 800 рублей в сутки за 1 человека.</p> <p>Стоимость - 500 рублей в сутки 1 за человека.</p>

<p>База отдыха «Радужный берег»</p> 	<p><u>Адрес:</u> Кировская область, Кирово-Чепецкий р-он, д. Шутовщина <u>Телефоны:</u> (8332) 21-03-93 сот. +7-964-250-03-93 <u>Группа Вконтакте:</u> http://vk.com/id216086705 <u>Сайт:</u> http://radugabereg.ru</p>	<p>База находится за деревней «Шутовщина», 27 км от г. Кирова. Добраться можно или по Советскому тракту, или по ул. Ленина г. Кирова по нововятскому направлению.</p>	<p>Имеется</p>	<p>Гостиная (1 этаж) -2 места, двухспальный диван; Комната №1 (2этаж) – 2 места, двухспальная кровать; Комната №2 (2этаж) – 4 места, четыре полутораспальных кровати; Комната №3 (2 этаж) – 4 места, две полутораспальные кровати и две односпальные; Комната №4 (3этаж)-4 места, четыре полутораспальных кровати Комната №5 (3этаж) – 4 места, четыре полутораспальных кровати</p>	<p><u>Аренда особняка:</u> С понедельника по четверг 12 000 рублей на компанию до 20 человек, +1 человек 500 рублей; С пятницы по воскресенье 20 000 рублей на компанию до 20 человек, + 1 человек 1000 рублей Цены для дневных выездов (без ночёвки) и в праздничные дни уточнять по тел. 21-03-93.</p>
<p>База отдыха Айвенго</p> 	<p><u>Адрес:</u> г. Киров, Советский тракт, 27 км <u>Телефоны:</u> +7 (953) 683 77-77, 77-41-41 круглосуточно, прием заявок - с 09:00 до 19:00 E-mail: 774141@bk.ru Сайт: www.aivengo43.ru</p>	<p>База отдыха Айвенго находится в 27 км от г. Кирова в одном из красивейших мест Кировской области с экологически чистым воздухом рядом с рекой Быстрица. Хорошая транспортная доступность, рядом с Советским Трактом.</p>	<p>Имеется</p>	<p><u>Номер «Стандарт»:</u> Количество номеров - 12 Максимальное количество гостей - 3</p> <p><u>Номер «Айвенго»:</u> Количество номеров- 10 Максимальное количество гостей – 4</p> <p><u>Номер «ВИП»:</u> Количество номеров – 1 Максимальное количество гостей - 2</p> <p>Подробности на сайте www.aivengo43.ru</p>	<p>При одноместном размещении – 1200 руб. двухместном +800 руб. третий взрослый + 500 руб. 3-й ребенок до 16 лет + 300 руб.</p> <p>При одно-двухместном размещении 3000 руб. третий-четвертый взрослый + 800 третий-четвертый ребенок до 16 лет + 500 руб.</p> <p>При одно-двухместном размещении – 5800 руб.</p>

<p>Зона отдыха Каркино</p> 	<p><u>Адрес:</u> 613014, Кирово-Чепецкий район, п. Перекоп (Чепецкий сельское поселение) <u>Место расположения:</u> Кировская область Кирово-Чепецкий р-он, дер. «Каркино». <u>Телефон:</u> 8 (3361) 9-40-74, сот: 8-922-980-22-03 запись ежедневно с 8 до 17 часов</p> <p><u>Сайт:</u> http://karkino.com</p>	<p>Зона отдыха «Каркино», расположена в лесной зоне на берегу речки, в 8 км от г. Кирово-Чепецка. На территории располагаются живописные озера. Турбаза отлично подойдет для корпоративного и семейного отдыха.</p>	<p>Имеется</p>	<p>Дома на 2,4 и более комнат. 2-х, 3-х, и 4-х местные номера. Для веселых компаний и корпоративных вечеров удобные веранды в домиках на 10-25 человек. В каждой комнате имеется санузел. В зимнее время - проживание в двух теплых домах №4 и №5.</p>	<p>Стоимость оказываемых услуг по прейскуранту, размещенному на сайте http://karkino.com</p>
<p>База отдыха «Лесная сказка»</p> 	<p><u>Адрес:</u> Кировская область, Кирово-Чепецкий район, поселок Пригородный <u>Телефон:</u> +7 (912) 720-11-55</p> <p><u>E-mail:</u> info@skazka43.ru</p> <p><u>Сайт:</u> www.skazka43.ru</p> <p><u>Социальная сеть:</u> vk.com/club23631773</p>	<p>Зона семейного отдыха "Лесная Сказка" расположена в лесной зоне в 2 км от г. Кирово-Чепецка.</p>	<p>Имеется</p>	<p>4-местный домик. В доме 2 спальни, уютный камин, бильярд, караоке, спутниковое ТВ, ванная, туалет</p>	<ul style="list-style-type: none"> - Дом 100р. с человека в час (1500р. за сутки с человека); - Маленький домик 80р. с человека в час; - Беседки 50р. с человека в час; - Квадрацикл 500р.15 минут; - Пейнтбол игра для 10 человек (2000т. патронов) 7000руб.


2.1.2. Точки общепита (столовые, кафе) ближайшие к объектам туристического притяжения



Название	Адрес, контакты (тел., e-mail), режим работы	Километраж от районного центра	Наличие парковки	Средняя стоимость чека (первое, второе, салат, напиток, хлебобулочное изделие)
Коньпское сельское поселение				
Столовая на 36 посадочных мест ООО «Коньп плюс»	<u>Адрес:</u> 613033, Кировская обл., Кирово-Чепецкий район, д. Малый Коньп, ул. Новая, 5, <u>Телефон:</u> (8 83361)7-93-39, <u>E-mail:</u> Spk-konyp@yandex.ru , <u>Режим работы:</u> с 10.30 до 14.00 часов	30,0	Имеется	70-80 рублей
Мокрецовское сельское поселение				
Кафе «Родничок» на 26 посадочных мест ПО «Ардашевское»	<u>Адрес:</u> 613046, Кировская обл., Кирово-Чепецкий район, с. Каринка, ул. Школьная, 21, <u>Телефон:</u> (8 83361) 78-390 <u>E-mail:</u> PO_ARDASH93@mail.ru <u>Режим работы:</u> с 7.00 до 20.00 часов, суббота с 7.00 до 24.00 часов	56,0	Имеется	100 рублей
Столовая «Каринка» на 32 посадочных места ИП Якимова Н.А.	<u>Адрес:</u> 613046, Кировская обл., Кирово-Чепецкий район, с. Каринка, ул. Школьная, 35, <u>Телефон:</u> 8-922-905-01-80 <u>Режим работы:</u> с 11.00 до 14.00 часов	56,0	Имеется	100 рублей
Пасеговское сельское поселение				
Кафе «Мечта» на 32 посадочных места Пасеговское ПО	<u>Адрес:</u> 613008, Кировская обл., Кирово-Чепецкий район, с. Пасегово, ул. Школьная, 8 <u>Телефон:</u> (8 83361) 38-237 <u>E-mail:</u> pasegovskoepo@mail.ru	55,0	Имеется	150 рублей
Бар «Встреча» на 15 посадочных мест ООО «Эдельвейс»	<u>Адрес:</u> 613008, Кировская обл., Кирово-Чепецкий район, с. Пасегово, ул. Школьная, 7 <u>Телефон:</u> (8 83361) 38-150 <u>E-mail:</u> Edel43@yandex.ru , <u>Режим работы:</u> с 7.00 до 23.00 часов	55,0	Имеется	100 рублей

Кафе на 24 посадочных места ООО «Ясень»	<u>Адрес:</u> 613008, Кировская обл., Кирово-Чепецкий район, с. Пасегово, ул. Труда, 14 <u>Телефон:</u> (8 83361) 38-257 <u>E-mail:</u> kirovavto1@mail.ru <u>Режим работы:</u> с 7.00 до 22.00 часов	55,0	Имеется	110 рублей
<u>Поломское сельское поселение</u>				
Кафе «Фортуна» на 20 посадочных мест ПО «Филипповское»	<u>Адрес:</u> 613010, Кировская обл., Кирово-Чепецкий район, с. Полом, ул. П. Родыгина, 17 <u>Телефон:</u> (8 83361) 77-266 <u>E-mail:</u> POFILPpovo@mail.ru <u>Режим работы:</u> с 10.00 до 22.00 часов	30,0	Имеется	110-120 рублей
Кафе «Погребок» на посадочных мест ООО «Виал»	<u>Адрес:</u> 613010, Кировская обл., Кирово-Чепецкий район, с. Полом, ул. Первомайская, 1 <u>Телефон:</u> (8 83361) 76-159 <u>E-mail:</u> syrchin.sergey@mail.ru <u>Режим работы:</u> с 21.00 до 3.00 часов (пятница, суббота)	30,0	Имеется	150 рублей
<u>Просницкое сельское поселение</u>				
Кафе «Сказка» ИП Онуфриенко С.В.	<u>Адрес:</u> 613030, Кировская обл., Кирово-Чепецкий район, ст. Просница, ул. Большевиков, д. 2 <u>Телефон:</u> (8 83361) 73-3-68 <u>E-mail:</u> CHUVANI-HLEB@YANDEX.RU	18,0	Имеется	100-150 рублей
<u>Селезеневское сельское поселение</u>				
Бар «Старые стены» на 12 посадочных мест Коминтерновский СРК	<u>Адрес:</u> 613037, Кировская обл., Кирово-Чепецкий район, с. Селезениха, ул. Кирова, 25 <u>Телефон:</u> (8 83361) 77-518 <u>E-mail:</u> KominternSRK@rambler.ru <u>Режим работы:</u> с 10.00 до 22.00 часов	62,0	Имеется	120 рублей
<u>Фатеевское сельское поселение</u>				
Кафе «Огонек» на 60 посадочных мест Фатеевское ПО	<u>Адрес:</u> 613022, Кировская обл. Кирово-Чепецкий район, с. Фатеево, ул. Советская, 13 <u>Телефон:</u> (8 83361) 4-60-06	25,0	Имеется	150 рублей


	<p>Е-mail: FateevoPO@yandex.ru Режим работы: с 9.00 до 24.00 часов</p>			
<u>Федяковское сельское поселение</u>				
Кафе «Жара» на 16 посадочных мест ООО «Ковчег»	<p>Адрес: 613006, Кировская обл., Кирово-Чепецкий район, Федяковское с/п 0,8 км от дер. Березино Телефон: 963-887-17-38 Е-mail: veronichka.vidyakina@mail.ru Режим работы: с 9.00 до 23.00 (пон-четв., 9.00-01.00 (пт., сб.))</p>	27,0	Имеется	150 рублей
<u>Филипповское сельское поселение</u>				
Кафе «Встреча» на 36 посадочных мест ПО «Филипповское»	<p>Адрес: 613004, Кировская обл., Кирово-Чепецкий район, с. Филиппово, ул. Заева, 4, Телефон: (8 83361) 77-243 Е-mail: POFILppovo@mail.ru Режим работы: с 8.00-18.00 (понедельник-пятница), 8.00-24.00 (суббота-воскресенье)</p>	45,0	Имеется	110-120 рублей
Столовая «Филиппово» на 32 посадочных места ИП Якимова Н.А.	<p>Адрес: 613004, Кировская обл., Кирово-Чепецкий район, с. Филиппово, ул. Злобина, 20 Телефон: (8 83361) 5-27-10</p>	45,0	Имеется	100 рублей
<u>Чепецкое сельское поселение</u>				
Кафе «С пылу с жару» на 25 посадочных мест ООО «Ресторатор»	<p>Адрес: 613021, Кировская обл., Кирово-Чепецкий район, п. Перекоп, ул. Совхозная, д. 1/1 Телефон: 962-892-47-27 Е-mail: elena.mrih@mail.ru Режим работы: круглосуточно</p>	5,0	Имеется	500 рублей


2.1.3. Санатории, дома отдыха

Название	Виды лечения	Дополнительные услуги	Контакты: адрес и телефон
<p>ФБУ Центр реабилитации Фонда социального страхования РФ «ВЯТСКИЕ УВАЛЫ»</p> 	<p>Реабилитация пациентов, пострадавших на производстве, с профессиональными заболеваниями, с последствиями травм.</p> <p>Санаторно-курортное лечение лиц с болезнями нервной системы, глаза, уха, системы кровообращения, органов дыхания, органов пищеварения, кожи, костно-мышечной системы и соединительной ткани, мочеполовой системы, эндокринной системы.</p> <p>Разработаны программы реабилитации пострадавших, программы санаторно-курортного лечения на 14 дн., диагностическая - на 5 дней, оздоровительная выходного дня.</p>	<p>Функциональная диагностика Ультразвуковая диагностика Электропунктурная диагностика на аппаратно-программном комплексе "РОФЭС" Диагностика заболеваний ЛОР-органов Диагностика заболеваний органов зрения Эндоскопические исследования Контактная рентгенография Стабилометрия Лабораторные исследования</p>	<p><u>Почтовый адрес:</u> 613000, Кировская обл., Кирово-Чепецкий р-н, с. Бурмакино</p> <p><u>Телефоны:</u> Продажа путевок: (83361) 68-121 (83361) 68-187 +79123375264 +79123341137 Приемная: (83361) 68-131 Факс: (83361) 68-133</p> <p>e-mail: vyatuval@vyatuval.kirov.ru URL: http://www.vyatuval.ru</p>
<p>ОАО «Кирово- Чепецкое Управление Строительства» санаторий-профилакторий «Радуга»</p> 	<p>Неврология (неврастения, нейродистония, последствия преходящих ОНМК, хронические НМК)</p> <p>Сердечно-сосудистые заболевания (ИБС, гипертоническая болезнь, реабилитация после ИМ в отдаленном периоде)</p> <p>Заболевания легких и верхних дыхательных путей, ЛОР-органов</p> <p>Заболевания органов пищеварения: гастриты, язвенная болезнь</p> <p>Заболевания суставов, позвоночника (остеохондроз, радикулит)</p> <p>Заболевания женской и мужской половой сферы, простатиты</p>	<p>Лечение на комплексе аппаратов «ИНТРАМАГ» Гирудотерапия Суточное мониторирование ЭКГ ОЗОН-терапия (внутривенно)</p>	<p><u>Почтовый адрес:</u> 613040, Кировская обл., г. Кирово-Чепецк, Главпочтамт, а/я 16</p> <p><u>Место нахождения:</u> Кировская обл, Кирово-Чепецкий район, д. Катаевцы.</p> <p><u>Телефон:</u> (83361) 2-49-26 - главный врач - (83361) 5-06-09 - администратор; (83361) 5-00-31, (8332) 76-06-42 - агент по продаже путевок.</p> <p>e-mail: raduga@kchus.com Сайт: www.medkirov.ru</p>


	<p>Специальные программы: «Антистресс», «Стройная фигура», «Мужская сила»</p>		
<p>КОГБУЗ «Санаторий для детей с родителями «Солнечный»»</p> 	<p>Разработана система оздоровления детей на основе использования следующих технологий:</p> <ul style="list-style-type: none"> - медицинские технологии восстановительного лечения; - экологические здоровьесберегающие технологии; - технологии обеспечения безопасности жизнедеятельности; - здоровьесберегающие образовательные технологии <p>Виды лечения:</p> <ul style="list-style-type: none"> заболевания органов дыхания нетуберкулезной этиологии; - атопический дерматит; - заболевания нервной системы (неврозы, нейроциркуляторная дистония); - заболевания почек, мочевыводящих путей 	<p><u>Здоровьесберегающая деятельность педагогической службы в условиях санатория для детей с родителями -</u></p>	<p><u>Почтовый адрес:</u> 613014, Кировская область, Кирово-Чепецкий район, п.Перекоп (Чепецкий с/о)</p> <p><u>Телефоны:</u> 8(833-61) 7-03-84 - главный врач, тел/факс: 8(833-61) 7-03-82</p> <p><u>e-mail:</u> soln-info@medkirov.ru <u>Сайт:</u> http://solnechni.ucoz.org</p>
<p>Некоммерческое партнерство Санаторий профилакторий «Перекоп»</p> 	<p>Виды лечения:</p> <ul style="list-style-type: none"> - бальнеоводолечение; - лечебные души; - физиолечение и светолечение; - ингаляции; - спелеотерапия; - услуги фитобара; - массаж; - теплолечение; - ЛФК; - музыкальная ароматерапия; - общеукрепляющая терапия 	<p>Культурно-досуговые услуги; Спортивные услуги</p>	<p><u>Адрес:</u> 613041, п Перекоп (Чепецкий с/о), р-н Кирово-Чепецкий</p> <p><u>Телефоны:</u> +78336194149</p> <p><u>e-mail:</u> sanatory-perekop@yandex.ru <u>Сайт:</u> http://sanatory-perekop.ru</p>

2.1.4. Детские и оздоровительные лагеря

Название и населенный пункт, рядом с которым располагается лагерь	Основная деятельность и виды дополнительных услуг	Адрес, телефон, как добраться (на личном или общественном транспорте)
<p><u>ООО «Детский оздоровительный лагерь «Березка»»</u></p>  <p>Лагерь расположен в 16 км от села Пасегово Кирово-Чепецкого района, в 32 км от города Кирова</p>	<p><u>Основная деятельность:</u> организация отдыха и оздоровления детей и подростков. <u>Дополнительные услуги:</u> отсутствуют</p>	<p><u>Адрес:</u> Кировская область, Кирово-Чепецкий район, Пасеговское сельское поселение, ДОЛ «Березка» <u>Телефон:</u> (83322) 55-66-43 (факс) <u>E-mail:</u> berezka-kirov@mail.ru</p>

<p><u>Детский оздоровительный лагерь «Юность» на базе ассоциации оздоровительного отдыха «Санаторий профилакторий «Перекоп»»</u></p>  <p>Лагерь расположен в 10 км от города Кирово-Чепецка</p>	<p><u>Основная деятельность:</u> организация отдыха и оздоровления детей и подростков. <u>Дополнительные услуги:</u> медицинские услуги</p>	<p><u>Адрес:</u> Кировская область, Кирово-Чепецкий район, пос. Перекоп Чепецкое сельское поселение <u>Телефон:</u> (83361) 9-42-49, (83361) 4-41-64 (факс) <u>E-mail:</u> sanatory-perekop@yandex.ru</p>
--	--	---


2.1.5. Спортивные объекты

Название	Предоставляемые услуги	Контакты: адрес и телефон	Режим работы, стоимость обслуживания
<p>КОГАУ «Региональный центр зимних видов спорта «Перекоп»</p> 	<p><u>Услуги по проведению на базе комплекса:</u></p> <ul style="list-style-type: none"> - учебно - тренировочные сборы - тренинги и семинары - корпоративные физкультурно - оздоровительные и культурные мероприятия - семейный отдых - проведение соревнований для спортсменов с ограниченными физическими возможностями. 	<p><u>Адрес юридический:</u> 610011, Российская Федерация, Кировская область, г. Киров, ул. Свердлова 1А <u>Адрес местонахождения:</u> 613041, Кирово – Чепецкий район, пос. Перекоп <u>Телефоны:</u> (8332) 58-49-33 - заместитель директора по спорту; (8332) 58-21-15 – бухгалтерия; (8332) 58-55-75 факс - методический кабинет <u>e-mail:</u> perekop43@mail.ru <u>Сайт:</u> perekop43.ru</p>	<p><u>Режим работы:</u> Пн.-чт. - с 8.00 до 17.00 час. Пт. - с 8.00 до 15.45 час. Обед с 12.00 до 12.45</p> <p><u>Стоимость обслуживания:</u> Согласно прейскуранта цен, размещенного на сайте организации - perekop43.ru.</p>


2.1.6. Музеи

Полное название	Адрес, контакты (тел., e-mail), режим работы	Уникальные и интересные экспонаты	Сувенирная продукция (наличие в музее в продаже сувенирной продукции, ее виды)	Стоимость услуг (стоимость посещения и стоимость экскурсионного обслуживания)
На территории Кирово-Чепецкого района музеи отсутствуют				

2.1.7. Памятники, исторические здания и сооружения

Название	История создания	В каком состоянии находится
<i>Памятники истории и культуры федерального значения</i>		
<p>Ансамбль церкви Вознесения Господня: Храмовой комплекс церкви Вознесения Господня, 1796-1801, 1835-1838, 1874-1875, 1900 г.г., архитекторы Ф.М. Росляков, А.Е. Тимофеев, И.А. Чарушин, иконописцы П.М. Горев, И.И. Трубников; Ограда церкви Вознесения Господня, 1816-1823.</p> 	<p>На высокой горе, у подножия которой протекает небольшая речушка Каменка, красуется село Каринка. Далеко видны купола Вознесенской церкви, старейшей в области. Первое упоминание о селе относится к 1674 году, когда на месте лесного массива была построена деревянная церковь. А предшествовало этому прошение жителей слободки Филлиповки Чепецкого стана «Рылова Логинко Борисовича со товарищами» к епископу вятскому и Великопермскому Александру разрешить «ронить лес и в том лесу воздвигнуть тёплую церковь во имя Архангела Божьего Михаила над речкою Каринкою.</p> <p>С легендами об основании села тесно связано предание о строительстве церкви: «Села Каринка ещё не было один лес вокруг, да поповские дома, так как на горе была часовенька и кладбище, где хоронили мирян и духовных лиц. Церковь сначала хотели строить на угоре у Краюх, а кто-то перенёс Вознесенскую школу на место нынешней церкви. Потому и решили, что это божье предсказание и перенесли строительство».</p> <p>Есть и другая версия этого предания когда начали строить церковь на горе деревни Краюхи, то как положат венец – наутро пусто на дворе, нет ничего, а всё лежит на месте нынешней церкви. Так повторялось три раза, на четвёртый решили строить церковь в Каринке. Вознесенская церковь стала духовным центром округа и сыграла не последнюю роль в истории прихода.</p> <p>В 1763 году деревянная Архангельская церковь пришла в ветхость — служить в ней было опасно. Прихожане попросили епархию о постройке каменной церкви в то же наименование с приделом в честь Вознесения Господня.</p> <p>Храмоизданной грамотой епископа Варфоломея от 19 февраля 1763 года разрешено строительство каменной церкви. Каменная теплая церковь построена в 1763-1765 гг. и освящена во имя Михаила</p>	<p>Действующая церковь</p>

<p>Кирово-Чепецкий район, село Каринка, ул. Школьная, д.14 Объект культурного наследия федерального значения (памятник истории и культуры)</p>	<p>Архангела. Позднее был выстроен холодный храм и освящен в честь Вознесения Господня (1777). Иконы для новой церкви писали местные живописцы—Иван Котленцов и Гавриил Петнин. После постройки каменной церкви деревянная в 1767 году была разобрана. Деревянная колокольня просуществовала до конца 17 века и стала приходить в ветхость, поэтому 15 июля 1795 года священник Вознесенской церкви Тимофей Мышкин и выборный крестьянин Яков Дресвянников из деревни Кулибинцы просили православнейшего Лаврентия дать благословение на постройку новой каменной колокольни. Изготовление кирпича для колокольни происходило на месте под руководством Фёдора Зорина. Кладку колокольни производил мастер каменных дел из Котельничского уезда – Ермолай Спицын по проекту губернского архитектора – Ф.М. Рослякова. Строительные работы продолжались 8 лет с 1793 по 1801 года, отделочные работы заняли весь летний сезон 1801 года. Колокола на колокольню для Вознесенского храма, а их было 13, лили знаменитые вятские колокольных дел мастера – братья Бакулевы. Самый большой колокол весил 208 пудов и 5 фунтов (3292 кг) был отлит в 1819 году в городе Слободском Алексеем Ивановичем Бакулевым, на нём образ спасителя Архангела Михаила.</p> <p>В 1811 году теплая церковь была переложена и устроено два придела: правый—во имя Архангела Михаила, освящен 17 декабря 1813 года, левый—во имя святых Афанасия и Кирилла, архиепископов Александрийских, освящен 29 октября 1824 года.</p> <p>Но холодный каменный храм простоял чуть более 30 лет, и в его стенах образовались большие трещины. Поэтому прихожане во главе с церковным старостой Терентием Ситниковым и священослужителем подали прошение епископу Иннокентию.</p> <p>Возведение холодного каменного храма по проекту вятского губернского архитектора Тимофеева производил мастер каменных дел крестьянин из Нижегородской губернии Василий Григорьевич Блинов, сын крепостной Марии Андреевны Поликарповой.</p> <p>Самые ранние сведения об убранных церкви относятся к 1870 году. Жители села на сходе в первое воскресенье Великого поста 1874 года признали необходимым обновить внутренность холодного храма, в главном и двух боковых алтарях. На сводах алтарей выполнить живопись. Стены расписать под белый мрамор, позолотить карнизы и панели, « оные обвести лентой позолотного орнамента». Живописные работы прихожане решили провести на свои средства, не касаясь церковных сумм: кто богаче, давали на целые полотна, а бедные кто что мог. Контракт на роспись храма был заключён с живописцем Петром Горевым, работы велись в течение года. 4 августа 1875 года священослужители Вознесенской церкви, церковный сторож и прихожане вместе с благочинным священником Василием Лопатиным «освидетельствовали новую живопись и признали выполненную весьма удовлетворительной».</p> <p>Следующий строительный период относится к концу 19 столетия. Тёплый храм стал тесен для нужд разросшегося прихода. По наказу прихожан в 1879 году был составлен проект на расширение предельной церкви и устройство перехода, который должен был соединить отдельно стоящую</p>	
--	---	--

	<p>колокольню и здание церкви (архитектор Максимович). В 1899 году проект архитектора Максимовича был дополнен архитектором И.А. Чарушиным и в том же году утверждён губернским строительным отделением.</p> <p>В апреле 1900 года согласно проекта были начаты работы под руководством мастера каменных дел Кирилла Фёдоровича Задорнова. В июне того же года строительство было закончено с пристройкой с северной стороны помещения для усыпальницы. В том же году приделы тёплого храма были освящены.</p> <p>Знаменитые в вятском крае архитекторы—Ф.М. Росляков и И.А. Чарушин свидетельствовали: «Это замечательный памятник архитектуры, несущий черты позднего русского классицизма... Для здания характерна необычайная стройность, устремленность вверх, органичная увязка композиционных элементов, соблюдение классической ордерности в декоре».</p>	
<p><i>Троицкая церковь нач. XVIII века</i></p>  <p>Кирово-Чепецкий район, село Кстинино Памятник архитектуры Объект исторического и культурного наследия федерального значения</p>	<p>Вот уже четыре века стоит Кстинино на крутом повороте старого Казанского тракта. Говорят, что был он положен ещё до взятия Казани. И будто сам царь Иван Грозный хаживал по нему со своими ратниками. Тогда-то и поставили вятчане храм на Казанской дороге – храм в честь Архангела Михаила.</p> <p>Прекрасным юношей с ясным взором и огненным мечом в руке изображают небесного покровителя села Кстинино фрески Свято-Троицкого храма, до 1870 года называвшегося Архангельским. Был он не только военным стражем, охранявшим селян от разбойных набегов беспокойных соседей, но более – стражем духовным, помогавшим им в незримой борьбе с грехом. И хотя в селе Архангельская церковь не была единственной, всё же кстининцы особо почитали Предводителя небесного воинства – именно как Архангельский погост на Кстинине впервые упоминается в истории под 1615 год в дозорной книге князя Звенигородского. Это «официальная дата» основания села.</p> <p>Строительная периодизация.</p> <p>1615 год – появление архангельского погоста на Кстинине (холодная, деревянная церковь).</p> <p>1683 год – вятский архиерей Иона благословил строительство большого белокаменного храма. Не прошло и 10 лет, как он был построен.</p> <p>8 июля 1728 года – владыка Алексей подписал грамоту об устранении придела в трапезной Архангельского храма в честь Николая Чудотворца.</p> <p>1750 год – был устроен данный придел.</p> <p>Лето 1754 года – была разобрана деревянная церковь.</p> <p>1760 год – переустройство глав (средняя обита лемехом покрашена зеленой краской, а 4 боковые – покрыты сусальным золотом).</p> <p>В середине XIX века трапезная Архангельского храма с Никольским приделом была разобрана до основания.</p> <p>1856 год – построена новая теплая каменная церковь.</p> <p>1856-1860 годы – Кстининский храм стал называться Свято Троицким.</p>	<p>Действующая церковь</p>

После работ, произведённых в 1856-1860 годах Кстининский храм приобрёл современный внешний вид и стал называться Свято-Троицким, так как его главный престол, располагавшийся в старой «холодной», ранее Архангельской церкви, был посвящен Святой Троице. Престолы новой тёплой церкви были освящены: центральный – в честь Иверской иконы Божией Матери, правый – в честь Михаила Архангела, левый – в честь святителя Николая Чудотворца.

7 ноября 1754 года, накануне празднования Собора Архистратига Михаила и прочих Небесных сил бесплотных, прибыл на службу в кстининский храм двадцатилетний Емельян Козмин сын Васнецрв. С этого дня на долгих полтора века история села связана со священным родом Васнецовых.

Величественная колокольню кстининской церкви. Вознеслась высоко над селом трудами первого из кстининских Васнецовых – батюшки Емельяна.

В 1758 году случилось невиданное происшествие – от громового удара были разбиты все пять глав холодного храма и деревянные кресты, обитые белым железом. Православный кстининский люд, несомненно, счёл это событие за неслучайное, промысленное. Может увидели для себя в нём для себя знак и молодые Васнецовы. В 1760 году, с разрешения Вятского Владыки, главы были устроены вновь лучше прежнего: средняя – обита лемехом и покрашена зелёной краской, а четыре боковые – покрыты сусальным золотом.

Кстининскую церковь закрывали дважды.

11 декабря 1937 года её 75-летний настоятель священник Иоанн Николаевич Верещагин был арестован и выслан в село Бисерово Афанасьевского района, где в течении 7 лет служил сторожем при хлебопекарне и сельской больнице.

И всё в том же грозном 1937 году Кстининская церковь не была закрыта. Сохранилось предание о церковном старосте Иване, своим решительным поступком отложившим закрытие храма: с ключами от церкви староста укрылся на втором этаже церковного дома, и прибывшим «из области» уполномоченным пришлось вернуться в Киров ни с чем – не решились они принародно ломать церковные двери. Старосту сослали в лагерь, а в доме, служившем ему укрытием, разместили сельсовет.

Вместо отца Иоанна в Кстининский храм из села Семёновского, что под Шабалино, был переведён отец Афанасий Сметанин, уже имевший к тому времени печальный опыт общения с новой властью. Служить ему пришлось недолго – 30 марта 1940 года в дни Великого поста Свято-Троицкая церковь села Кстинино была закрыта, а её настоятель отправлен чернорабочим на Полуйское торфопредприятие.

Великая Отечественная война заставила сталинское правительство на какое-то время повернуться лицом к церкви. В 1941-1948 году около 80 ранее закрытых вятских храмов были открыты вновь – в их числе и Свято-Троицкая церковь.



«Жемчужиной вятского зодчества» называют знатоки старую Кстининскую церковь. Всего пять ровесниц кстининской церкви дошли до нас через века: Успенская, Трёхвятительская,

	Преображенская – в Хлынове; Екатерининская – в Слободском и Знаменско-Богородицкая – в Пасегово.	
<p><i>Церковь Знамения Богородицы, 1726 год</i></p>  <p>Кирово-Чепецкий район, село Пасегово Памятник архитектуры Объект исторического и культурного наследия федерального значения</p>	<p>Построенная в Пасегово церковь являет собой, по оценке специалистов, полную энциклопедию декоративных форм и по праву считается одним из самых выразительных памятников каменного зодчества.</p> <p>Село Пасегово было основано в первой половине 17 века и упоминается уже в 1654 году в переписной книге писца Караулова. Быстрый рост населения и близкое расположение Хлынова. Откуда можно было пригласить редких ещё в то время мастеров каменных дел, позволили прихожанам в начале 18 века начать строительство кирпичной Знаменско-Богородицкой церкви. Все без исключения библиографические источники датируют окончательное построение церкви 1726 годом. Сколько лет велось строительство и когда оно было начато. Не указывается нигде. «Труды Вятской учёной архивной комиссии», опубликовавшие в начале этого века все найденные храмоизданные грамоты, не приводят такого документа на церковь в селе Пасегово</p> <p>В 1909 году архивариус духовной консистории В.Шабалин закончил рукописную «Настольную книгу о церквях и духовенстве Вятской епархии за 1908 год». На основании изучения архивов консистории Шабалин приводит краткие, но весьма точные сведения о каждой церкви в Вятской губернии. Архивариус также датировал Пасеговский храм 1726 годом, но не указывал источник информации. Исходя из всего вышесказанного можно с достаточной уверенностью заключить, что холодная Знаменско-Богородицкая церковь была построена или в 1726 году или, в крайнем случае, в годы близкие к этой дате. Однако, несмотря на этот вывод, задача розыска архивных документов, подтверждающих этот факт, остаётся в силе.</p> <p>Дату постройки колокольни можно указать лишь приблизительно. Это может быть любой год с 1767 по 1782 года.</p> <p>В январе 1812 года духовенство и староста обращаются к вятскому епископу Гедеону с просьбой заставить прихожан строить новую церковь. Прошение было составлено в ответ на предложение Гедеона о том, чтобы или по совету архитектора поправить старую церковь или «заводить» новую. В резолюции епископа говорилось следующее: «Как церковь сия угрожает падением, то дабы она не придавила людей отнестись к Его Превосходительству (вятскому губернатору), чтоб он благоволил предписать земской полиции понудить сих прихожан к постройке новой церкви...»</p> <p>17 июня 1812 года из Пасегова к епископу посылается покорнейшее прошение разрешить строить новую тёплую церковь. На общем сходе прихожан были выбраны трое распорядителей строительства: крестьяне Антон Скопин, Мтрофан Куклин и Михаил Селюнин. Во всё время строительства выбранные не имели права куда-либо отлучаться по своим делам. Вместе с церковным старостой Иваном Титовым они должны были следить за обеспечением стройки материалами и всеми силами способствовать безостановочному возведению здания.</p> <p>К весне 1817 года все приготовления к строительству были закончены. В письме к епископу Гедеону</p>	<p>Действующая церковь (в настоящее время реставрируется)</p>

пасеговские церковнослужители просят разрешить им начать строительство по утверждённым епископом «архитекторским» чертежам плана и фасада, то есть с увеличением размера трапезной. Автор проекта нигде не называется, но практически не вызывает сомнений, что выполнял его Николай Андреевич Андреевский, назначенный на должность губернского архитектора в 1813 году. 6 апреля 1817 года пасеговские священники, староста Назар Скопин, церковный строитель Иван Огородников и прихожане заключают с мещанином города Вятки мастером каменных дел Иваном Пантелеевичем Бачурихиным договор на постройку новой тёплой церкви. В ноябре 1818 года был подготовлен, а несколько позднее освящён во имя Св. Апостола и Евангелиста Иоанна Богослова правый придел новой церкви. Спустя три года, в ноябре 1821 года, освятили и левый придел 14 ноября 1832 года в Пасегово был отправлен указ о разрешении перестроить колокольню. Строительные работы были начаты весной 1833 года и в этом же году переделка яруса звонов была закончена.

В начале второй половины 19 века духовенство затевает новые работы по благоустройству и увеличению площади трапезной. В 1855 году в церкви позолотили иконостас, а в 1858 году было решено начать ещё одно расширение тёплой церкви и устройство новой церковной ограды. Таким образом, на основании изучения архивных материалов и библиографии, историю формирования памятника архитектуры Знаменско-Богородицкой церкви можно представить в такой хронологической системе:

1726 год (или годы близкие к этой дате) – окончание строительства холодной церкви;
 1740 год – освящение главного престола во имя Знамения Пресвятой Богородицы;
 1782 год – сооружение мастером каменных дел И.Д. Коршуновым колокольни (указаны крайние даты периода времени, в течение которого была построена колокольня);
 1817 год – начало строительства новой двухпридельной тёплой церкви: автор проекта – Н.А. Андреевский; строитель – мастер каменных дел И.П. Бачурихин;
 1817 год (вторая половина) – устройство входного проёма вместо окна в южной стене четверика холодной церкви;
 1818 год – окончание строительства трапезной;
 1818 год (ноябрь – декабрь) – освящение во имя Св. Ап. и Св. Иоанна Богослова правого предела;
 1821 год – освящение во имя Симеона Богоприимца и Анны Пророчицы левого предела;
 1833 год – постройка вместо деревянного каменного яруса звонов и нового завершения на колокольне; автор проекта – архитектор И.Д. Люссар-де-Невиль;
 1840 год – перестройка завершения холодного храма;
 1845 – устройство на алтаре, а несколько позднее и на трапезной железной кровли;
 1855 – золочение иконостаса (не сохранился);
 1861 – расширение трапезной и строительство крытого перихода к первому ярусу колокольни; проект мог быть выполнен либо губернским архитектором И.Т. Соловкиным, либо архитектором Глазыриным

	<p>середина 19 века – покрытие стен холодной церкви масляной живописью; последняя треть 19 века – строительство каменной церковной ограды начало 20 века – сооружение двух каменных пристроев с южной и северной сторон первого яруса колокольни.</p>	
<p><u>Спасская церковь</u></p>  <p>Кирово-Чепецкий район, село Вяз Памятник архитектуры Объект исторического и культурного наследия федерального значения</p>	<p>Когда то храм этот называли Вязовской Спасской церковью, и считалась она одной из красивейших в губернии. Разрешение на постройку здесь деревянной церкви было получено от митрополита Ионы еще в 1695 году. Позднее она дважды перестраивалась: еще раз из дерева и в 1783 году—из кирпича. И всякий раз строили на народные деньги.</p> <p>В 1939 году на Спасскую церковь начались гонения. Она была очищена от золотой и серебряной утвари, ее приспособили для нужд колхоза и довели постепенно до состояния полного упадка. Среди икон церкви значились: храмовая икона Спасителя, икона Богородицы.</p> <p>Поставлен в 1983 году на охрану государством. В акте обследования (1993 год) проверяющие записали: «...состояние храма удовлетворительное». Хотя к тому времени жесть на куполах истлела, кровли между основной колокольней и основной церковью не было, кровля полуразвалилась, лестница внутри церкви рухнула.</p> <p>В томе «Энциклопедии земли Вятской», посвященном архитектуре, написано: «...Входная часть Спасской церкви с. Вяз (1773-1783) своей усложненностью напоминает устюжские образцы...». То есть речь идет одновременно и о древности храма и о его особой архитектуре, отличающейся чудесной резьбой по камню, внешней красотой</p>	<p>Состояние удовлетворительное. В настоящее время ведутся реставрационные работы. Проходят службы</p>
<p>Объекты исторического и культурного наследия регионального значения</p>		
<p>Здание школы в с. Полон, где учился герой Советского Союза П.А. Родыгин</p> 	<p>Пётр Андреевич Родыгин командир пулемётного взвода мотострелкового батальона 29-й гвардейской мотострелковой бригады 10-го гвардейского Уральского танкового корпуса 4-й гвардейской танковой армии 1-го Украинского фронта, гвардии лейтенант родился 16 мая 1922 в селе Бызы ныне Кирово-Чепецкого района Кировской области в семье рабочего. Русский. В 1937 году окончил семилетнюю школу в селе Полон того же района.</p> <p>На здании школы, где учился Герой, установлена мемориальная доска. Его именем названа улица на ст. Просница Кирово-Чепецкого района.</p> <p>Решением исполнительного комитета Кировского областного Совета депутатов трудящихся от 30.08.1966 №560 «О состоянии и мерах улучшения охраны памятников истории и культуры в области» здание школы признано объектом исторического и культурного наследия регионального значения</p>	
<p>Здание, где состоялось</p>	<p>Здание расположено на станции Просница, ул. Советская, д.4.</p>	

первое объединенное собрание комсомольцев Просницкой волости, на котором был создан волостной комитете РКСМ, 14.08.1924 года



Первая ячейка РКСМ (Российский коммунистический союз молодежи) в Проснице была оформлена в сентябре 1919 года, но из-за бездеятельности ее распустили. В 1920 году создана снова, 15 февраля 1920 года председателем ее был избран И.С. Копосов, тогда же состоялось первое комсомольское собрание в деревянном здании в Проснице по ул. Советская, д 4. В настоящее время этого здания уже не существует.

Решением Исполнительного комитета Кировского областного Совета депутатов трудящихся от 28.03.1983 №6/191 «О постановке на государственную охрану вновь выявленных памятников истории и культуры Кировской области» здание признано объектом исторического и культурного наследия регионального значения

Братские могилы воинов Великой отечественной войны, погибших от ран в тыловых госпиталях



Братское кладбище воинов Советской Армии, умерших от ран в эвакогоспиталях в годы Великой отечественной войны, 1941-1945 годы находится на кладбище ст. Просница.

Братская могила находится на Просницком кладбище, здесь захоронены солдаты советской армии, умершие от ран в эвакогоспитале № 3168, размещавшемся по адресу ул. Ленина, д. 47. Первый обелиск на братской могиле установлен 9 мая 1969 года, несколько раз реставрирован. Победы в сентябре 2015 года силами Администрации Просницкого сельского поселения произведен капитальный ремонт братской могилы и установлена новая мемориальная плита с именами погибших воинов.

Решением Исполнительного комитета Кировского областного Совета депутатов трудящихся от 30.08.1966 №560 «О состоянии и мерах улучшения охраны памятников истории и культуры Кировской области» братские могилы признаны объектом исторического и культурного наследия регионального значения



Здание, в котором размещался эвакуогоспиталь №3168 для раненых советских воинов, 1941-1945 годы

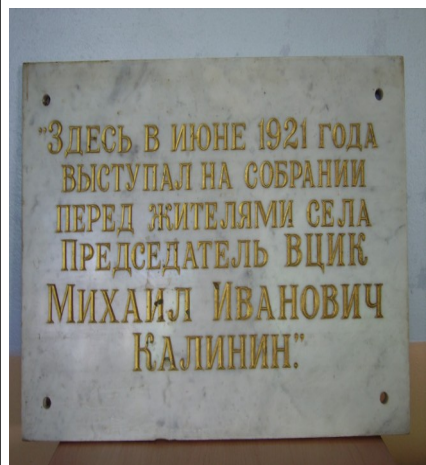


Здание расположено на станции Просница, ул. Ленина, д.49.

Госпиталь № 3168 был эвакуирован на ст. Просница в конце лета 1941 года, он в основном обслуживал Ленинградский фронт. Первым начальником госпиталя был врач-хирург Болдинский, позже - военный врач Б.М. Копелиович, который управлял делами госпиталя до осени 1945 года. К 1942 году в госпитале на ст. Просница было развернуто уже 400 коек общехирургического отделения. В связи с ходатайством жителей ст. Просница об увековечивании памятного места, здания, в котором в годы Вов находился эвакуогоспиталь № 3168, Исполком Кирово-Чепецкого совета депутатов трудящихся принял решение № 1/5 о 12.01.1977 года ходатайствовать об установлении мемориальной доски на дом № 47 по ул. Ленина с текстом «В этом здании с августа 1941 года по 12 декабря 1945 года размещался эвакуогоспиталь № 3168». Сейчас здесь располагается действующий Приход А. Невского.

Решением Исполнительного комитета Кировского областного Совета депутатов трудящихся от 28.03.1983 №6/191 «О постановке на государственную охрану вновь выявленных памятников истории и культуры Кировской области» здание признано объектом исторического и культурного наследия регионального значения

Памятное место, где 19 июля 1921 года выступал М.И. Калинин перед жителями села Кстинино



Памятное место, где на сельском сходе перед жителями с. Кстинино выступал председатель ВЦИК М.И. Калинин.

В июне 1921 г. в жизни кстининцев произошло незабываемое событие: в село приехал Всесоюзный староста М.И. Калинин. В этот день был религиозный праздник – день Святой Троицы. В местной церкви собралось много народу. В самый разгар обедни в толпе появился юноша. Это был комсомолец-избач. Выждав удобный момент, он громко сказал: «Калинин приехал. Всесоюзный староста!»

Собравшиеся в церкви крестьяне один за другим потянулись к выходу. В это время в школьном саду, где остановился М.И. Калинин, шла оживленная беседа. Жители села внимательно слушали его: Михаил Иванович подробно говорил о текущем моменте жизни, говорил о трудностях, которые переживала тогда молодая советская республика и о том, как их преодолеть. А после этого он отвечал на многочисленные вопросы крестьян.

Решением Исполнительного комитета Кировского областного Совета депутатов трудящихся от 30.08.1966 №560 «О состоянии и мерах улучшения охраны памятников истории и культуры в области» памятное место признано объектом исторического и культурного наследия регионального значения

Могила организатора Советской власти в селе Филиппово Заева Григория Алексеевича



Могила участника установления Советской власти, заведующего земельным отделом в Вятском уезде Григория Алексеевича Заева, 1926 год.


В начале 1918 года по всем волостям Вятского уезда проходили выборы органов Советской власти. Братья Заевы – Григорий Алексеевич (старший) и Дмитрий Алексеевич (младший) были избраны в Сулаевский волостной исполнительный комитет Совета крестьянских и солдатских депутатов. В 1919 году Дмитрий Алексеевич Заев избирается председателем Селезеневского волысполкома (он тогда находился в Филиппове). Дмитрий Алексеевич работал на этой должности больше года, добросовестным отношением к делу завоевал у крестьян большой авторитет и доверие, но много сделать не успел – болезнь оборвала его жизнь весной 1921 года. Исполком Селезеневской волости, желая отметить заслуги своего председателя, устроил торжественные похороны.

После смерти брата Григорий Заев продолжал работать в Сулаевском волысполкоме. В 1924 году он был делегирован на Вятский уездный съезд Советов. Здесь Григория Алексеевича избрали членом Вятского уездного исполкома, где он заведовал земельным управлением. Частые командировки по деревням и сёлам уезда, чрезмерная напряжённость в работе подорвали здоровье Заева Г. А. В 1926 году от болезней он скончался. УИК Совета рабочих и крестьянских депутатов вынес решение похоронить его в Филиппове рядом с братом Дмитрием, а одну из улиц села назвать в память заслуг улицей Григория Заева.

Решением Исполнительного комитета Кировского областного Совета депутатов трудящихся от 30.08.1966 №560 «О состоянии и мерах улучшения охраны памятников истории и культуры в области» могила признана объектом исторического и культурного наследия регионального значения

Исторические здания

Космо-дамиановская церковь село Трехречье (Пасеговское сельское поселение)



Это единственный в Вятской епархии храм освященный в честь святых бессребреников и чудотворцев Космы и Дамиана Асийских


Космо-Дамиановская церковь завораживает своим изяществом и архитектурной легкостью. Деревянная церковь построена в 1903 году и освящена 4 сентября 1905 года в честь явления иконы бессребреников и чудотворцев Космы и Дамиана. По данным 1915 года: церковь на каменном фундаменте с отставною колокольнею на столбах, обшита тесом и покрыта деревом. Церковь приписана к с. Пасегово. Входит в первый благочиннический округ Вятского уезда.

При церкви 3 дома: один каменный и два деревянных.

Деревянная часовня во имя Космы и Дамиана в д. Рушмаки, отстоящей от села в 150 сажень над речкой Шиамой. Время постройки неизвестно, но по указу Консистории от 22 октября 16724 года видно, что она древняя. Каменная церковь построена после 1915 года. Престольные праздники 1 (14) июля и 1 (14) ноября. Тогда совершались крестные ходы в часовню и на кладезь при часовне для освящения воды. Церковь закрыли в 1961 году. После возвращения храма епархии в нем начались восстановительные работы. Первое богослужение состоялось в престольный праздник—14.07.1998

Состояние удовлетворительное. В настоящее время проводятся ремонтные работы. Проходят службы

[Преображенская церковь село Селезениха](#)



Каменная церковь в честь Преображения Господня с приделом во имя равноапостольного царя Константина и матери его Елены построена в 1770 г. Каменная церковь построена по храмозданной грамоте от 19 мая 1767 г. за №651. Этой грамотой позволено было строить церковь во имя святых Константина и Елены с приделом во имя мучеников Гурия, Самона и Авива.

По построении придельной церкви прихожане испросили благословения преосвященного Варфоломея освятить эту придельную церковь во имя св.Константина и Елены. Придел освящен Слободского Вознесенского собора протоиереем Тимофеем 15 ноября 1772 г. Холодный храм освящен в честь Преображения Господня 10 октября 1776 г. тем же протоиереем. И церковь после освящения холодного храма в честь Преображения Господня стала называться Преображенской.

Колокольня построена в 1810 году по проекту архитектора Басаде-Новель. От церкви было два двухэтажных полукаменных дома и один деревянный амбар. В 1850 г. холодный храм и в 1860 г. построена новая церковь. Церковь трех-престольная: холодный храм освящен в честь Преображения Господня, теплые - в честь иконы Божией Матери "Всех скорбящих радость" и во имя Константины и Елены Каменная колокольня построена в 1842 г.

Сейчас церковь все еще напоминает о былом величии. Исправно служили в ней до 1929 года. Как рассказывают местные исследователи, в том году в селе был образован Коминтерновский совхозрабкоп, церковь закрыли и в ней оборудовали мастерскую. Еще сейчас в ее стенах можно увидеть вмонтированные монорельсы для подъемных механизмов. Но можно увидеть и другое: сохранившиеся фрески. Фрески написаны в академическом стиле—маслом, а не темперными красками. Так расписывали храмы средневековые европейские художники. В ликах святых нет тех, присущих русским иконописцам строгости. Аскетизма. И тем интереснее узнать, кто же они те безымянные художники, что расписывали этот храм? Не без труда под фресками еще можно прочесть: Апостол Иаков, Святой пророк Илия...

Состояние неудовлетворительное, церковь полуразрушена

[Деревянная часовня село Фатеево](#)



К Богородицкой церкви (с.Фатеево, церковь разрушена) была приписана деревянная часовня при селе . Это одна из немногих часовен, сохранившихся на территории Кировской области до наших дней. Была построена в 1870 г. Усердием Салтыковского сельского общества. Разрешение на ее возведение дал сам император Александр II, а сообщил об этом министр государственных имуществ 30 июня 1866 г. Часовня была поставлена местными крестьянами в память «об избавлении Государя Императора Александра II от руки злодея 4 апреля 1866 г.». Убранство часовни составляли две иконы: святого благоверного великого князя Александра Невского и преподобного Иосифа Песнопisca.

Часовня отремонтирована

Никольская церковь село**Пыжа**

Чувашевское сельское поселение

В 1738 г. посадский человек города Хлынова Василий Рудин просит разрешения у Вятского епархиального управления на строительство вместо ветхой деревянной новой каменной церкви во имя святого Иоанна Богослова с приделом во имя Николая Чудотворца. Разрешение за № 815 получено 31 июля 1738 г. и этим же летом начато возведение нового храма. Строительство велось 7 лет, и каменная церковь была освящена по указу епископа Варлаама 26 октября 1745 г. Вятского Свято-Троицкого собора протоиереем Никоном.

В 1840 г. начато строительство новой каменной церкви. Холодная церковь была построена в 1854 г., теплая - в 1867. г. Престолов в церкви устроено было три: в холодной -во имя Иоанна Богослова, в теплой правый—во имя святителя Николая Чудотворца, левый—во имя преподобного Феодосия (освящен 12 ноября 1867 г.). В 1879 г. церковь была обнесена каменной оградой.

С 1888 по 1892 гг. Никольская церковь была значительно перестроена и расширена. Устроено пять престолов. В холодной церкви главный престол освящен в 1854 г. во имя святого Иоанна Богослова, северный - в честь Казанской иконы Божией матери, освящен в 1888 г., южный - во имя святого благоверного князя Александра Невского, освящен в 1892 г. В теплой Церкви северный престол освящен в 1867 г. во имя преподобного Феодосия Тотемского, южный - во имя святителя Николая Чудотворца.

Мимо этой церкви, вернее, того, что от нее осталось, равнодушно не пройти. Завораживает взгляд продуваемое всеми ветрами сквозь высокие арки здание. Купол изнутри еще хранит роспись. И по его окружности можно прочесть слова молитвы: "Чаю воскресения мертвых и жизни будущего века". А над куполом непоколебимый возвышается крест и будто плывет над селом в синем небе среди белых облаков.

В начале XX в. село было центром третьего благочиннического округа Вятского уезда. Благочинный - священник Алексей Замятин. В округ входили приходы сел Александровское, Верхпросницкое, Волминское, Волчевское, Каринка, Минеевское, Просница, Ржаной Полом, Селезенево, Усть-Чепецкое, Филипповское, Чепецко-Ильинское.


Архиерей был в селе неоднократно: в т.ч. в 1910 г. и в 1916 г. 11 июня 1916 г. церковь посетил епископ Вятский и Слободской Никандр и отслужил здесь литургию.

Состояние
неудовлетворительное


2.1.8. Усадьбы и усадебные комплексы



Название	История создания	Адрес, телефон, режим работы	Стоимость экскурсии
Усадьбы и усадебные комплексы на территории Кирово-Чепецкого района отсутствуют			


2.1.9. Объекты паломничества и религиозного туризма

Название храма, монастыря, источника, места поклонения	История возникновения	Легенды, связанные с местом	В каком состоянии (аварийное, пригодное к показу, в стадии реставрации)	Масштабные мероприятия (паломничество, крестные ходы и пр.)
<p>Космодамиановская церковь с. Трехречье Пасеговское сельское поселение</p> 	<p>Космодамиановская церковь село Трехречье Архитектор Чарушин И.А. Престольные праздники 1 (14) июля и 1 (14) ноября. Тогда совершались крестные ходы в часовню и на кладезь при часовне для освящения воды.</p>		<p>После возвращения храма епархии, в нем начались восстановительные работы. Первое богослужение в восстанавливаемой Космодамиановской церкви состоялось в престольный праздник – 14 июля 1998г. Состояние церкви неудовлетворительное</p>	<p>Возрожден крестный ход к святому источнику, который не замерзает и зимой. Совершается крестный ход дважды в год, в престольные праздники– 14 июля и 14 ноября, из церкви Космы и Дамиана. Чудотворный источник пробивается в толще земли в месте явления иконы с ликами святых бессребреников</p>

2.1.10. Объекты природно-заповедного фонда

Название	Статус территории (муниципального или федерального значения)	Возможность экскурсионного обслуживания	Контакты: адрес, телефон, режим работы. Стоимость обслуживания.
<p>Машковские кедры (Машковцевские кедры)</p> 	<p><u>Название:</u> Машковские кедры (Машковцевские кедры) <u>Категория:</u> уникальный ботанический т памятник живой природы <u>Значение:</u> региональное <u>Общая площадь:</u> 1,0 га</p>	<p>Имеется в рамках информационного тура по Кирово-Чепецкому району: г. Киров - с. Кстинино - с. Бурмакино - г. Киров</p>	<p><u>Контактное лицо:</u> Мальцева Татьяна Андреевна – ведущий методист по краеведению МБУК «Кирово-Чепецкая РЦБС» <u>Телефон</u> (83361) 5-27-24</p>

<p>Первые посадки кедров в Кировской области были в 1725 году, самые старые в Европейской части в России. Более 250 кедров растут в Бурмакино, их возраст превысил 250 лет.</p>			
<p>Озеро «Осиновое»</p> 	<p><u>Название:</u> озеро «Осиновское» <u>Категория:</u> Гидрологический памятник природы <u>Значение:</u> местное</p>	<p>Отсутствует</p>	<p>*</p>
<p>Озеро «Артемовское»</p> 	<p><u>Название:</u> озеро Артемовское <u>Категория:</u> Гидрологический памятник природы <u>Значение:</u> местное <u>Площадь:</u> 252.0 га</p>	<p>Отсутствует</p>	<p>*</p>

<p>Озеро «Орловское»</p>  <p>Озеро имеет овальную форму, длина 550 м, ширина 360 м. Расположено в сосновом лесу в болотистой местности между реками Ивкина и Шиповка. В 1,5 км от озера находится село Холуй, в 6,5 км санаторий и посёлок Нижнеивкино.</p> <p>Слой чистой воды в озере не превышает одного метра при глубине озера более пяти метров. Почти всё ложе озера заполнено органическим илом сапропелем, образующим несколько слоёв (по мере увеличения глубины): красно-оливкового, коричневато-вишневого, светло-розового и светло – оливкового цвета. Это желеобразная масса, содержащая до 15% органического вещества и большое количество углекислого кальция. Образование сапропеля обусловлено притоком в озеро минерализованных подземных вод.</p>	<p><u>Название:</u> озеро Орловское <u>Категория:</u> Гидрологический памятник природы <u>Значение:</u> областное значение</p>	Отсутствует	*
--	--	-------------	---

Объекты археологического наследия

Усть-Чепецкий могильник, XIII-XV вв.	В настоящее время возможность экскурсионного обслуживания отсутствует	
Усть-Чепецкое местонахождение бронзовой пронизки, VI-VII вв.		
Баевский могильник, I-V вв.		
Баевское местонахождение, V-III тыс. до н. э.		
Баинское местонахождение кремня, V-III тыс. до н. э.		
Местонахождение кремня Бобровы, VI-IV тыс. до н. э.		
Векшинское местонахождение кремня		
Селище Маклаки, XVI-XVIII вв.		
<u>Комплекс памятников:</u> - Железовское местонахождение кремня, IV-III тыс. до н. э. - Железовское селище, XVII-XVIII вв. - Ильинское местонахождение кремня, V-III тыс. до н. э.		
<u>Комплекс памятников:</u> - Ключевское I местонахождение кремня, V-III тыс. до н. э. - Ключевское II местонахождение кремня, V-III тыс. до н. э. Малоканьпская стоянка, IV-III тыс. до н. э. Малоканьпское местонахождение кремня, V-III тыс. до н. э. Местонахождение бусины «Нижние Малюганы», XI-XII вв.		
<u>Комплекс памятников:</u> - Окишевская стоянка, IV-III тыс. до н. э. - Местонахождение кремня Окишевское I, V-III тыс. до н. э. - Местонахождение кремня Окишевское II, V-III тыс. до н. э. Вотское селище, XVII-XVIII вв. Северюхинское селище, XVI-XVIII вв.		
<u>Комплекс памятников:</u> - Местонахождение кремня Сунцовское I, V-III тыс. до н. э. - Местонахождение кремня Сунцовское II, V-III тыс. до н. э.		

2.1.11. Объекты сельского туризма

Название. Форма (гостевой дом, турбаза, проживание в доме с хозяевами, ферма и пр.)	Адрес. Контакты.	Километраж от районного центра	Какие виды услуг для туристов оказывают (катание на лодках, лошадях, возможность организации походов за грибами, ягодами, травами). Прокат.	Стоимость услуг.	Дополнительные услуги (баня, бассейн). Стоимость.	Количество туристов, которых могут принять одновременно. Предоставление услуг по питанию.
--	---------------------	--------------------------------	---	------------------	--	--


Объекты сельского туризма на территории Кирово-Чепецкого района отсутствуют

2.1.12. Объекты промышленного туризма (предприятия, фирмы, которые проводят экскурсии по своему производству)

Название, описание.	Контакты: адрес и телефон. Режим работы.	Наличие парковки	Наличие возможности купить сувенирную продукцию. Если возможность есть, какую сувенирную продукцию можно приобрести.	Стоимость экскурсии (на 1 человека и на группу)
---------------------	---	------------------	--	---

Объекты промышленного туризма на территории Кирово-Чепецкого района отсутствуют

2.1.13. Народные промыслы и ремесла

Название	История промысла	Где можно приобрести продукцию
Вятская керамика (ООО Комтех) 	<p>Началом гончарного промысла на Вятской земле можно считать XII- начало XIV веков, когда с приходом русского населения были принесены с собой навыки работы на тяжелом гончарном круге. Постепенно складываются и существуют две основные формы изделий – горшки и чаши с линейным и ленточным орнаментами разного размера. Вятские гончары порой ставили клеймо на свою посуду.</p> <p>С XVII по XIX век в арсенале местных мастеров появляются многоцветные поливные изразцы чаще квадратной формы, с рельефным или гладким узором, которые служили украшением русской печи жилой части дома, а также использовались для наружного украшения культовых каменных зданий.</p> <p>О развитии гончарного дела из официальных источников можно узнать только с конца</p>	<p>Фирменный салон-магазин «Вятская керамика» (г. Киров, ул. Спасская, 6)</p> <p>Салон-магазин «Вятские промыслы», (г. Санкт-Петербург г. Санкт-Петербург, ул. Гороховая, 32 (станция метро «Сенная площадь»))</p>



XIX века.

Поздняя деревенская керамика XIX- XX веков сохранила полностью характерные формы и черты гончарства прошлого времени, а также появились новые формы изделий. Все они отличались простотой, удобством и дешевизной. Основным материалом служила местная красная глина. Сложился традиционный ассортимент изделий: подойница, кринка, корчага, горшок, чашка, масленка, банка, блюдца, рукомойник, мерник и т.д. Посуда изготовлялась в основном четырех видов: черная, лаковая (глазурованная и муравленая), обварная.

Для улучшения качества изделий мастеров Вятское губернское земство в конце XIX – начале XX веков устраивала учебные гончарные мастерские. В 1896 году одной из первых была открыта такая мастерская в **деревне Ситники Чепецкой волости Вятского уезда**. Там работало около 400 гончаров. В 1896 году на Всероссийской выставке в Нижнем Новгороде были представлены работы гончаров этой мастерской. Позднее такие центры были открыты в других уездах.


История данного предприятия началась в 1930-е годы. В это время в некоторых уездах Вятской губернии были созданы артели гончаров. В **Просницкой артели** Кировского облремстройсоюза было налажено производство кафельного кирпича. Этот прочный и красивый строительный материал шёл на облицовку печей, служил в архитектурных целях. После войны производство прекратилось.

В 1949 году начались изыскательские работы по подготовке к производству гончарной посуды с рельефными украшениями и цветной поливой и майоликовых изделий с художественной отделкой. В 1950-х годах в селе Просница опять работала артель гончаров, которая выпускала гончарную посуду. С 1972 г. в гончарном цехе районного производственного комбината п. Просница гончары на гончарном круге вручную делали простые, в основном цветочные, горшки из красной глины, но особенными художественными качествами они не отличались. Промысел постепенно угасал.

В 1994 г. старый гончарный цех в п. Просница Кирово-Чепецкого района Кировской области взяла в аренду **фирма «Комтех»** (или «Компания технологов»). Специалисты фирмы восстановили глиноперерабатывающее оборудование, печи, само здание, и наладили производство. В Кировской области стали выпускать не только цветочные горшочки, но и товары народного потребления, высокохудожественные изделия, которые пользуются огромным успехом, как в нашем регионе, так и за его пределами (Москва, Санкт-Петербург, Екатеринбург, Нижний Новгород, Барнаул, Челябинск, Магнитогорск, Тольятти, Тюмень и другие регионы).

Гончар с более чем 30-летним стажем В. А. Попов, художники В. А. Суворов, Н. А. Четверикова, С. В. Кобелев и другие изменили ассортимент выпускаемых изделий и

Магазин «Матрёшка», (г. Киров, ул. Герцена, 5)

	<p>технологии их производства. Ручной труд и гончарный круг соединились с авторским художественным чутьём и фантазией мастеров и художников, их потребностью и желанием вдохнуть новую жизнь в старый промысел.</p> <p>С 1994 года продукция ООО «Комтех» относится к изделиям народных промыслов признанного художественного достоинства. Все изделия предприятия формируются вручную на гончарном круге. Работы мастеров неповторимы, сюжеты и формы всегда отличаются друг от друга, имеют индивидуальный почерк автора. Рисунки, орнаменты и узоры красивы и благородны. В изделиях сочетаются цвета спокойных и приглушенных тонов: на коричневом фоне различных оттенков выделяются тёмно-коричневые, почти чёрные, и серебристые узоры гравировки с глазурью. Гравировка, или «процарапка», выполняется всевозможными палочками, вырезанными из твердой древесины или сделанными из металла.</p> <p>Продукция предприятия отмечена дипломами и грамотами таких престижных смотров, как «Интероптторг-94» (г. Москва), «Лето–1998» (г. Казань), «Малый бизнес России–1997» и «Малый бизнес России–2000» (г. Нижний Новгород), «Ладья–2005» (г. Москва), «Хозмебельторг - 2005, 2006, 2007», «Household» - 2008, 2009, 2010, ярмарка «Серпантин» (г. Сыктывкар) и других. Также работы мастеров ООО «Комтех» были отмечены дипломами Всероссийской выставки «Гончары России» (г. Вологда, 2003; г. Скопин Рязанской области, 2004, 2007, 2010), участвовали во Всероссийской художественной выставке «Современное народное искусство России. Традиции и современность» (Вологда, 2008).</p>	
<p><u>Плетение изделий из лозы</u> <u>(ООО Антураж)</u></p> 	<p>С 2007 года ООО «Антураж» специализируется на производстве изделий из лозы. Производственная база предприятия располагается в селе Полом – одном из самых старинных (возникло в 1658 – 1660) и самобытных сёл Кирово-Чепецкого района, в здании бывшей земской школы 1905 года постройки.</p> <p>В период становления предприятия руководством была проделана серьезная работа по изучению местных особенностей лозоплетения, традиционного для данного района ассортимента изделий. К работе на предприятии привлекались мастера - надомники как в качестве изготовителей, так и в качестве наставников.</p> <p>На сегодняшний день коллектив ООО «Антураж» полностью состоит из специалистов по изготовлению художественных изделий из лозы 3-го и 4-го разрядов, штат укомплектован мастерами-художниками по разработке новых опытных образцов, профильными специалистами по заготовке и обработке сырья.</p> <p>Предприятие ежегодно участвует в районных и областных конкурсах профессионального мастерства, организует ярмарки народных художественных</p>	<p>Центр современных народных художественных промыслов и ремёсел Кировской области (г.Киров, ул. Воровского, 52)</p> <p>Салон-магазин «Вятские промыслы», (г.Санкт-Петербург г. Санкт-Петербург, ул. Гороховая, 32 (станция метро «Сенная площадь»))</p> <p>Магазин «Народные промыслы Вятки» (г. Киров, ул. Спасская, 6)</p>



промыслов на праздничных мероприятиях района, участвует в крупных российских выставках, имеет дипломы и награды. Продукция компании «Антураж» побывала на международной выставке-ярмарке «Зеленая неделя» (Берлин, Германия), а также на экспозициях в зданиях Совета Федерации РФ и Министерства иностранных дел РФ. Постановлением Правительства Кировской области от 17.07.2007 № 100/294 «О местах традиционного бытования народных художественных промыслов и особо ценных объектов культурного наследия Кировской области» город Кирово-Чепецк и Кирово-Чепецкий район определены в качестве мест традиционного бытования народных художественных промыслов Кировской области в части изготовления изделий из лозы, ивы, бересты, корня хвойных деревьев, соломки злаковых растений, лыка и других видов растительного сырья, изготовленных в технике плетения, сшивания, оклеивания, в комбинированной технике (сочетание со столярной работой, сочетание с другими материалами). Произведения компании «Антураж» декорированы окраской, тонированием, лакированием.

Основной ассортимент предприятия «Антураж» составляют традиционные для промысла изделия бытового назначения: корзины (различного размера и бытового назначения), бельевые короба, салфетницы, сухарницы, вазы под фрукты, лежанки и домики для кошек.

Помимо обычных предметов домашнего обихода, предприятием освоено выпуск продукции для магазинов – всевозможные корзины для продуктовых наборов, хлеба, выпечки и сладостей, лотки для овощей, фруктов, иных продовольственных и непродовольственных товаров, стойки, этажерки, напольные емкости.

Характерной особенностью изделий, создаваемых предприятием «Антураж» является использование в них традиционной для Кировской области дикорастущей ивы северных сортов (козья ива, конопляная, трехтычинковая). В силу климатических особенностей Кировского региона доступная вятским мастерам ивовая лоза несколько уступает по качеству лозе более теплой географической зоны. Это обстоятельство во многом определяет как ассортимент продукции компании «Антураж» (изделия преимущественно хозяйственного назначения), так и характер технических приемов, используемых в плетении – отсутствие тонких ажурных конструкций, преобладание сплошного густого плетения, использование усиливающих элементов, широких косичек и плавных загибок.

Продукция компании находит сбыт в таких городах России, как Казань, Киров, Москва, Н.Новгород.

Художественный салон-магазин
(г. Киров, ул. Володарского, 99а)


Художественный салон
«Любава» (г. Киров, ул. К.
Маркса, 32)

Художественный салон
«Кудринка» (г. Киров, ул.
Спасская, 6 (2-й этаж))



Магазин «Матрёшка», (г. Киров,
ул. Герцена, 5)



3. Туристско значимые события



3.1. Районный календарь туристских событий

Название	Описание праздника или мероприятия	Место проведения, количество гостей	Сроки проведения
<p>Праздник Мольбы (д. Марковцы Мокрецовское сельское поселение Кирово-Чепецкого района)</p> 	<p>Одним из самых оригинальных сельских праздников, который всегда органично вписывался в культурную жизнь Мокрецовского сельского поселения является Праздник Мольбы в д. Марковцы Кирово-Чепецкого района</p> <p>Истоками своими праздник обращен к истории деревень округи. (первое упоминание о д. относится к 1783 -1784 году). Легенда гласит: «Отсеялись деревни. Дружно. Вовремя. Поля уже зацвели хлебными всходами. Каждый хозяин носил в душе трепетную надежду на урожай хлеба, который сладит и продлит жизнь крестьянской семьи. Только не суждено было сбыться этим надеждам. Неожиданный, небывалый в наших краях, страшный ураган обрушился на поля. Не пощадив ни единого хлебного всхода, ураган избил поля, обратив их в мертвую пустошь. Деревни остались без хлеба. Многие деревенские семьи голодную бесхлебную зиму не пережили. С того несчастного года каждое лето устраивали деревни «урожённую мольбу», молясь за урожай: Шельги – 7 июня, Зблецы и Марковцы– 29 июня, Ромашки – 25 июля, Мельчаки – 3 августа...»</p> <p>Праздник Мольбы органично вписывается в особенности села Марковцы со многих позиций, например: он является подтверждением связи народа (преимущественно русского, потому что никакие иные национальности здесь не преобладают) с Божественными силами, то есть это – обращение к Высшим силам.</p> <p>Выглядел праздник так. «Когда, бывало, засушливое лето, поля сохли, старики говорили: Дождя нет – пора попать звать, молебен служить. Мужики готовили место для молебна прямо в поле. Кругом, оставляя чистую, круглую площадку, устанавливали длинные лавки, метров по пять. – для деревенских. В центре, образованном скамейками, на возвышении устраивали иконы, которые приносили деревенские девушки из Троицкой (с. Филиппово) Вознесенской (с.Каринка) церковью. Батюшка служил молебен, а после вся деревня шла крестным ходом по полям.</p>	<p>д.Марковцы Кирово-Чепецкого района Количество гостей 150 -200 чел.</p>	<p>Ежегодно 29 июня</p>



	<p>Причем можно заметить, что в соседние деревни также шли попы, несли иконы, иногда сами попы, иногда деревенские – в таком случае между жителями даже возникал спор, кому это делать. И самое важное – к рассвету, самое большее – через день – шел дождь, зеленели поля, урожай был «почти гарантирован».</p> <p>Затем было гулянье. В целом это можно понятно – народ, во-первых, к концу июня успевал наработаться и хотел бы передохнуть. Во-вторых, это самые теплые и светлые ночи, то есть гулять можно долго.»</p> <p>В целом история деревни Марковцы говорит о том, что преимущественно это было именно православное село, потому что татары или иные народности не православной направленности там не жили (точнее, их было в небольшом количестве, но затем они переселились немного западнее и обосновались по течению реки Чепца, тогда как Марковцы стоят на реке Филипповка.), и потому в целом Праздник Мольбы изначально был исключительно молением. Но затем к нему присоединились и более пышные, а также и более веселые шествия, пляски и иные праздничные гуляния.</p> <p>Кроме того, можно заметить, что данный праздник – летней «принадлежности». Проводится он именно тогда, когда в целом все посевные закончены, от человека в урожае мало что зависело (ведь хлебные поля или поля с картофелем, свеклой, тем же горохом никто и никогда не поливал). А урожай был необходим. Культурный ландшафт именно показывает, что такое земледелие было очень распространено (например, полевое хозяйство не признавало каких-то изысков в виде огурцов или кабачков). И потому праздник – это отражение именно моления Всевышнему. Можно, конечно, привести некоторые факты относительно того, что это праздник еще и языческой культуры. Но поскольку Марковцы появились уже в глубочайшем отрыве от коренного язычества (например, при строительстве деревни были соблюдены все необходимые обряды православного направления), то вряд ли и праздник надо называть языческим.</p> <p>Праздник привлекателен для многих жителей. По воспоминаниям, его ругали только старцы, которые проявляли религиозное рвение и стремились к чистоте религии.</p> <p>Мольба существовала как бы сама по себе (ее проводили священники), а праздник был сам по себе. Потом, при Советской власти, и это было</p>		
--	--	--	--

	<p>отменено.</p> <p>Праздник Марковская Мольба возрождается, преднося свое новое в традиции праздника. С 2012 года Марковская Мольба собирает в небольшой деревеньке более 200 гостей.</p> <p>Сначала идут торжественные минуты молебна в память о бывших деревнях и крестный ход во славу деревни с песнопением. В 2012 году праздник был посвящен старожилам деревни, в 2013-2015 годах итогом праздника стало создание рукописной книги о лучших людях и событиях деревни.</p>		
<p>Ржано-Поломская сельская ярмарка</p> 	<p>С древних времен красовалось село Полом. Первые застройщики выбрали для него высокое, живописное место: один конец улицы вытягивался по склону к речушке, другой выстроился по её угористому берегу, в уже состарившейся березовой роще – огромная церковь с колокольней пяти ярусов. На окраине рощи, ближе к прибрежному крутояру – богатый порядок поповских домов.»</p> <p>Село издавна славится своими ярмарками, большие ярмарки проходили к престольным праздникам и по воскресеньям. Купцы съезжались со всех сторон в село Полом из многих сел, поселков, городов и торговали мануфактурой, зерном. Крестьяне торговали изделиями народных промыслов: деревянными лопатами, вилами, вениками, кадушками, корзинами. Из Вятки привозили карусель для развлечений, на площади проходили цирковые представления с участием медведей, боксеров.</p> <p>С 2008 года ярмарка возродилась и проводится регулярно в конце сентября. Организатором ярмарок выступает администрация Поломского сельского) и Поломский поселенческий Дом культуры.</p>	<p>с. Полом Кирово-Чепецкого района Количество гостей до 300 чел.</p>	<p>Конец сентября ежегодно</p>
<p>Зимние конные игры</p> 	<p>Костюмированная реконструкция псовой охоты 19 века - в своё время считалась школой смелости, отваги, ловкости и смекалки для молодых дворян. Приехавшие гости могут окунуться в атмосферу традиционной забавы русских аристократов: грациозность русских псовых борзых собак и элегантность современных красавиц, скачущих на конях.</p> <p>Гости праздника могут попробовать себя в роли всадника, прокатиться в санях, принять участие в конкурсах, поесть горячего шашлыка и попить ароматного чая.</p> <p>Владелица «Центавриона» Фирсова Наталья Викторовна и её коллеги проводят яркое и незабываемое ежегодное мероприятие.</p>	<p>д.Черноземы Кирово-Чепецкого района Кировской области Федяковское сельское поселение Количество гостей до 200 чел.</p>	<p>январь</p>

<p>Фестиваль «Достояние Вятки»</p> 	<p>Фестиваль проводится в целях привлечения внимания общественности к сохранению старинной вятской породы лошадей, как уникальной особенности Кировской области. В рамках фестиваля проводятся выставка-выводка лошадей вятской породы, мастер-классы, круглые столы по теме фестиваля с заводчиками и владельцами «вяток», открытый чемпионат и первенство Кировской области по конному спорту на лошадях вятской породы, соревнования по спортивному туризму на лошадях вятской породы</p>	<p>д.Черноземы Кирово-Чепецкого района Кировской области Федяковское сельское поселение Количество гостей до 200 чел.</p>	<p>август</p>
<p>Открытый экологический фестиваль «Вятские кедры»</p> 	<p>Фестиваль проводится на территории Бурмакинского сельского поселения в третье воскресенье сентября – в день работников леса и международный день охраны озонового слоя. Главная достопримечательность села Бурмакино—знаменитые Бурмакинские кедры. Сибирские кедры растут не только в Сибири или на Урале. С давних пор их начали разводить как в естественном ареале, так и за его пределами. И наша бурмакинская роща – яркое тому подтверждение. Несмотря на значительные потери, бурмакинские кедровые сосны до сих пор представляют большой интерес для науки и практики ведения лесного хозяйства как образец успешной культивации их за пределами естественного произрастания кедра. Это важно ещё и потому, что они — самые старые из всех посадок кедра во всем Нечерноземье. Именно поэтому в селе Бурмакино ежегодно проводится межрайонный экологический фестиваль «Вятские кедры» Фестиваль проводится по следующим номинациям: - Конкурс плакатов под девизом «Давайте беречь от невзгоды любой большой и доверчивый шар голубой» - Фото-видеорепортажи, экологический дозор. Тема «Они ищут помощи». - Творческий конкурс стихов, песен, танцев о временах года, о природе, о деревьях и цветах, о хлебном поле и о сенокосе, о птицах, и о зверях под общим названием «Давайте воспевать природу». - Смотр агитпредставлений «Леса, и реки, и поля – все это Вятская земля» В рамках фестиваля осуществляется экологический десант, экскурсии.</p>	<p>с. Бурмакино Кирово-Чепецкого района Количество гостей 100 чел.</p>	<p>сентябрь</p>

<p>Открытый фестиваль песни и танца народов мира «Сияние красок» на Чепецкой земле</p> 	<p>Открытый фестиваль песни и танца народов мира «Сияние красок на Чепецкой земле» задуман как площадка, объединяющая творчество представителей всех национальностей нашего края, а также возможность познакомиться с творчеством народов мира.</p>	<p>Ноябрь Количество гостей 400 чел.</p>	<p>Муниципальное бюджетное учреждение дополнительного образования «Районный центр организационно-методической и творческой деятельности «Янтарь»</p>
<p>Фестиваль байкеров «Взлетная полоса»</p> 	<p>«Взлетная полоса» - это не просто слет байкеров со всей России, это еще и настоящий праздник для всей семьи. Здесь каждый сможет найти развлечения по душе. Участники фестиваля увидят показательные выступления профессиональных парашютистов с дымовыми шашками, а тот, кто захочет понаблюдать за происходящим с воздуха, сможет прокатиться на борту самолета.</p> <p>Кроме этого, огромное количество развлечений ждет вас и на земле. На фестивальной поляне проводят славянские хороводы, реконструкции исторических сражений, большая конкурсная программа, а для юных участников весь день работают аттракционы и батуты.</p> <p>Изюминка «Взлетной полосы» - уникальное триал-шоу от профессиональных мотоспортсменов всероссийского и мирового уровня. В частности, незабываемые акробатические трюки на мотоциклах покажут действующие чемпионы России и Европы по триалу.</p>	<p>Июль Количество гостей до 2000 человек</p>	<p>аэродром Кучаны (рядом со Стрижами) Пасеговское сельское поселение аэродром</p>

3.2. Туристские события регионального и федерального уровня, в котором планирует принять участие МО в течение 2016 года

Название	Участники	Контакты
<p>XXII областной конкурс хореографических коллективов «Шире круг» Место проведения – г. Белая Холуница</p> 	<p>Участники – победители районных смотров хореографических коллективов Кировской области. Кирово-Чепецкий район представит ансамбль эстрадного танца «Утренняя звезда»</p>	<p>Муниципальное бюджетное учреждение культуры «Районный центр организационно-методической и творческой деятельности «Янтарь» <u>Адрес:</u> г. Кирово -Чепецк ул. Сосновая, д. 1 <u>Телефон:</u> (883361) 2-64-20 <u>E-mail:</u> rc.yantar@mail.ru</p>
<p>Байк фестиваль «Взлетная полоса» Место проведения – аэродром Кучаны, район Стрижевских карьеров</p> 	<p>Участники фестиваля объединения мотоклубов России URMC, более 20 городов России – Йошкар-Ола, Чебоксары, Казань, , Нижний Новгород, Пермь, Сыктывкар и другие</p>	<p>Мотоклуб г. Кирова «Hawks MS»</p>

Межрайонный фестиваль народного творчества
«Чепецкие гуляния»
Место проведения – г. Зуевка



Участники фестиваля Унинский, Фаленский,
Богородский, Зуевский и Кирово-Чепецкий районы


Муниципальное бюджетное учреждение
культуры «Районный центр организационно-
методической и творческой деятельности
«Янтарь»
Адрес: г. Кирово -Чепецк ул. Сосновая, д. 1
Телефон: (883361) 2-64-20
E-mail: rc.yantar@mail.ru

Межрегиональный форум (фестиваль) «Вятский
лапоть»
Место проведения – пгт. Кильмезь



Участники фестиваля предприятия и мастера
народных художественных промыслов Кировской
области и регионов России

Участие в фестивале примут ООО Комтех
(керамика) и ООО Антураж (лозоплетение)

<p>Открытый районный фестиваль народного творчества «Рябовские перезвоны» Место проведения – с. Рябово Зуевский район</p> 	<p>Участники фестиваля творческие самодельные народные коллективы и отдельные исполнители Кировской области и соседних регионов Кирово-Чепецкий район представят творческие коллективы дома культуры Янтарь</p>	<p>Муниципальное бюджетное учреждение культуры «Районный центр организационно-методической и творческой деятельности «Янтарь» <u>Адрес:</u> г. Кирово -Чепецк ул. Сосновая, д. 1 <u>Телефон:</u> (883361) 2-64-20 <u>E-mail:</u> rc.yantar@mail.ru</p>
---	---	---

4. Наличие отдельных экскурсоводов в муниципальном образовании:

ФИО	Контакты	Стоимость экскурсионных услуг
Отдельные экскурсоводы в муниципальном образовании Кирово-Чепецкий муниципальный район отсутствуют		

5. Транспортные компании, оказывающие услуги по перевозкам

Название компании	Виды услуг (легковые перевозки, пассажирские автобусы, сплавы, авиаперевозки)	Адрес, телефон, режим работы	Средняя стоимость услуг
Транспортные компании, оказывающие услуги по перевозке на территории муниципального образования Кирово-Чепецкий муниципальный район отсутствуют.			

5. Туристские, экскурсионные маршруты

Название. Общая информация о маршруте	Способ передвижения туристов	Категория туристов (семьи с детьми, дети, молодежь)	Контакты экскурсоводов или организаций, занимающихся экскурсионным обслуживанием	Сезонность
<p>Информационный тур г. Киров - с. Кстинино – с. Бурмакино - г. Киров.</p> <p>Тур об истории заселения Кировской области, о кладоискательстве и легендах Кировской области. Пешеходная экскурсия по селу Кстинино, знакомство с главными достопримечательностями села, прогулка до жилого комплекса «Русская усадьба».</p> <p>Рассказ о Святотроицком храме, знакомство с его историей. Встреча с представителем храма (со священнослужителем или с матушкой храма). Посещение Святотроицкого храма, ознакомительная экскурсия</p> <p>Знакомство с «Бурмакинскими кедрами» (государственный ботанический памятник природы Кировской области), которые были посажены в 1725 году</p>	Автобусный маршрут	Любые возрастные категории	<p><u>Контактное лицо:</u> Мальцева Татьяна Андреевна – ведущий методист по краеведению МБУК «Кирово-Чепецкая РЦБС» Телефон (83361) 5-27-24</p>	Круглогодично
<p>Информационный тур г. Киров - г. Кирово-Чепецк – д. Малый Коньп – с. Полом- с. Каринка – г. Кирово-Чепецк- г. Киров</p> <p>Тур об истории заселения Кировской области, о кладоискательстве и легендах Кировской области. Экскурсия по городу Кирово-Чепецку с посещением:</p> <ul style="list-style-type: none"> - памятника воинам, погибшим в «горячих точках», - мемориала Вечный огонь, - пешей прогулкой по улице Вятская Набережная с рассказом экскурсовода, - пешей экскурсией по улице Мира (с наглядной характеристикой застроек разных лет). Посещение Всехсвятского храма (улица Колхозная, 48) с рассказом об истории его строительства. 	Автобусный маршрут	Любые возрастные категории	<p><u>Контактное лицо:</u> Мальцева Татьяна Андреевна – ведущий методист по краеведению МБУК «Кирово-Чепецкая РЦБС» Телефон (83361) 5-27-24</p>	Круглогодично

<p>Посещение Малоконыпской библиотеки – музея им. Н.В. Шубниковой</p> <ul style="list-style-type: none"> - Экскурсия в музей библиотеки: Зал боевой славы и комната крестьянского быта «Горница». - Рассказ о Кривоборском городище, в котором первые поселенцы были уже более 3 тысяч лет назад. - Экскурсия по деревне, знакомство со школой, с памятником погибших воинов. - Посещение картинг-клуба (д. Малый Коньп). - Посещение Поломской библиотеки-музея семьи в с. Полом. Экскурсия по селу, знакомство со старинными зданиями, фотосессия, при желании – прогулка до Поломского пруда (200 метров от центра села). <p>Посещение с. Каринка:</p> <ul style="list-style-type: none"> - церкви Вознесения Господня (объект культурного наследия федерального значения), - пешеходная экскурсия по селу, знакомство с достопримечательностями села, экскурсия «Тропой каринских сказок». 				
--	--	--	--	--

7. Туризм в цифрах

7.1. Характеристики туристического потока:

№	Наименование библиотеки	Количество посетителей за 2015 год, всего	Из общего количества иногородних посетителей в год	География делегаций
1	Малоконыпская библиотека-музей им. Н.В. Шубниковой	370	107	г. Кирово-Чепецк, г. Киров, г. Мурманск, Украина, жители Кирово-Чепецкого района
2	Фатеевская библиотека - культурно-выставочный центр	700	23	г. Кирово-Чепецк, г. Киров, г. Санкт-Петербург

3	Поломская библиотека - музей семьи	302	91	г. Пермь, г. Киров, г. Кирово-Чепецк, г. Москва, г. Санкт-Петербург
4	Центр краеведения	361	13	г. Москва, г. Киров, г. Санкт-Петербург

7.2. Общий вклад туризма в экономику района и районного центра.

Инвестиционные проекты: осуществляемые в настоящее время и предполагаемые к реализации на территории муниципального образования Кирово-Чепецкий муниципальный район отсутствуют.

7.3. Наличие и реализация механизмов государственно-частного партнерства в туризме (перечень проектов и структура финансирования)

Механизмы государственно – частного партнерства в сфере туризма в муниципальном образовании Кирово-Чепецкий муниципальный район не используются.

8. Приложение

8.1. Топ мест, которые Вы рекомендуете обязательно посетить туристу, который приедет в район.

- санаторно-курортные учреждения Кирово-Чепецкого района;
- базы отдыха;
- памятники истории, культуры, архитектуры (церкви)

8.2. Уникальная еда



Холодец



Окрошка



Шашлык



Чебуреки



**Пельмени
(с разнообразными начинками)**



Разнообразная выпечка

