

С ↑
Ю ↓

A4

B4

A5

B3

C3

C2

D3

D2

D1

E1

43:40-6.4770

43:12-6.57

43:40-6.5482

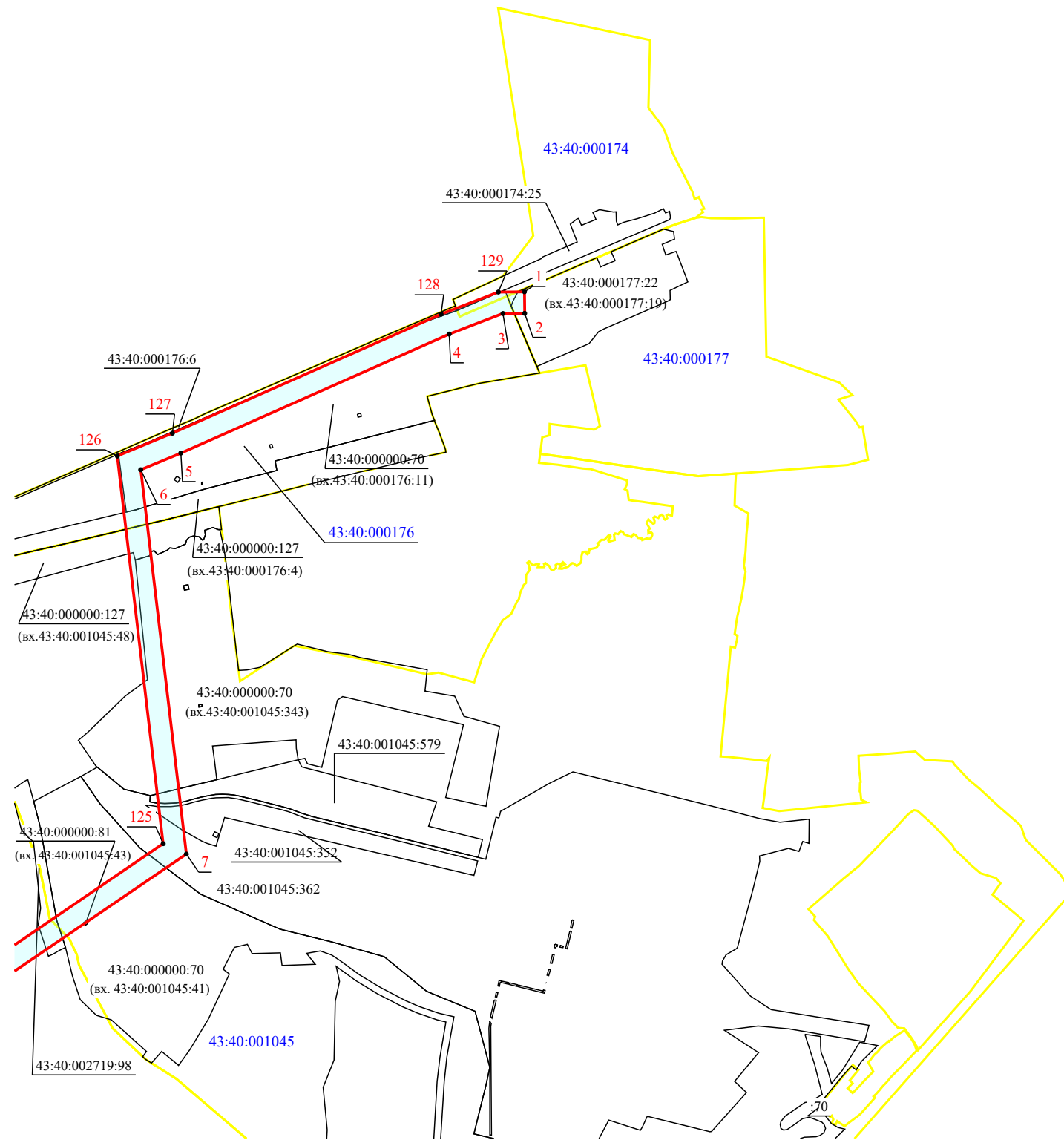

Условные знаки и обозначения

- граница публичного сервитута
- характерные точки границы публичного сервитута
- граница кадастрового квартала
- 43:12:330057 - номер кадастрового квартала
- граница земельных участков по сведениям ЕГРН
- 43:40:043906:143 - кадастровый номер земельного участка
- 43:12-6.57, 43:40-6.4770, 43:40-6.5482 - реестровый номер ЗОУИТ
- границы охранной зоны объекта электросетевого хозяйства

Схема расположения границы публичного сервитута объекта электросетевого хозяйства ВЛ-110 кВ Киров - Оричи с отпайками на Пасегово и Лянгасово

План границ объекта

E1



Масштаб 1:13 000

D1

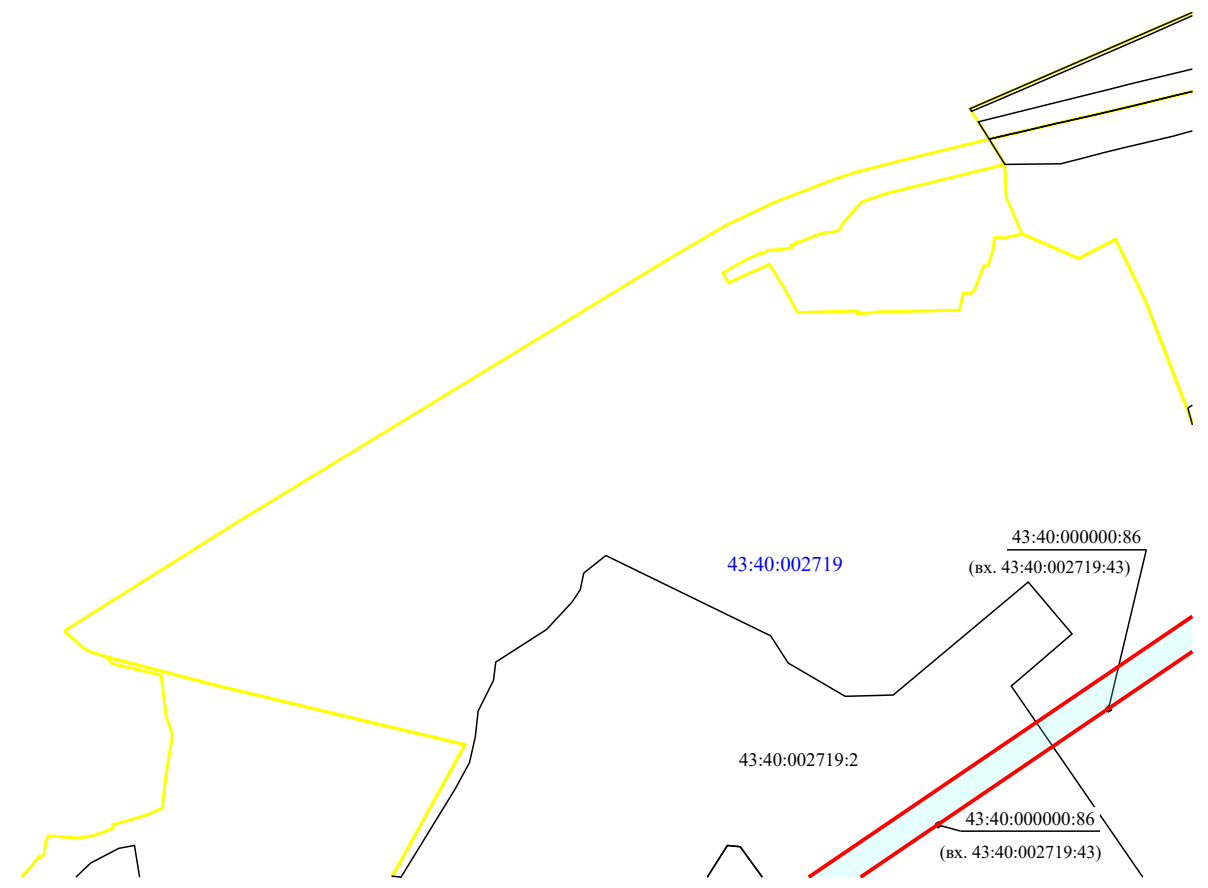

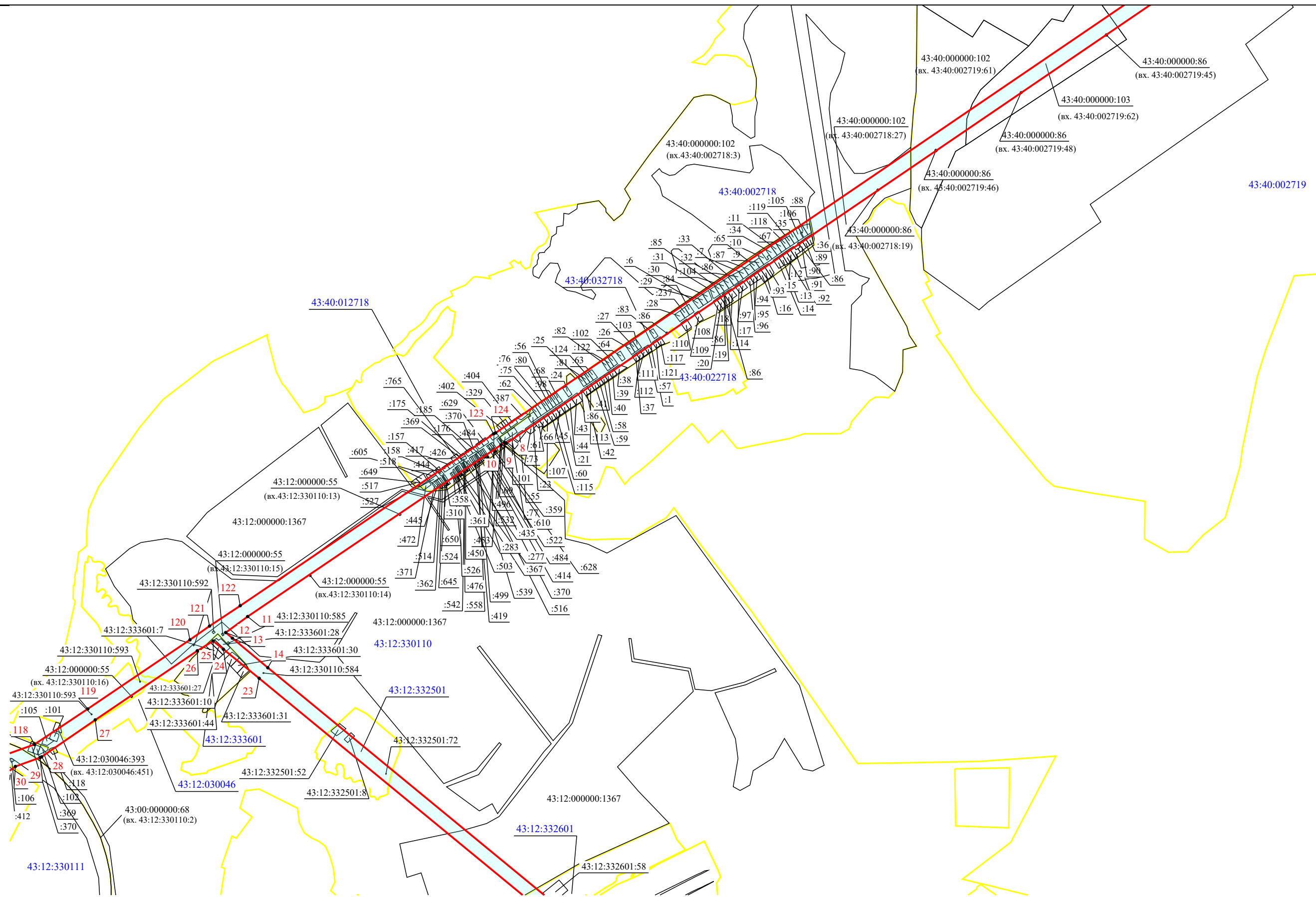
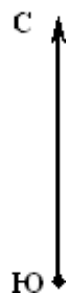


Схема расположения границы публичного сервитута объекта электросетевого хозяйства ВЛ-110 кВ Киров - Оричи с отпайками на Пасегово и Лянгасово

План границ объекта

D2



Масштаб 1:13 000

Схема расположения границы публичного сервитута объекта электросетевого хозяйства ВЛ-110 кВ Киров - Оричи с отпайками на Пасегово и Лянгасово

План границ объекта

D3



C2

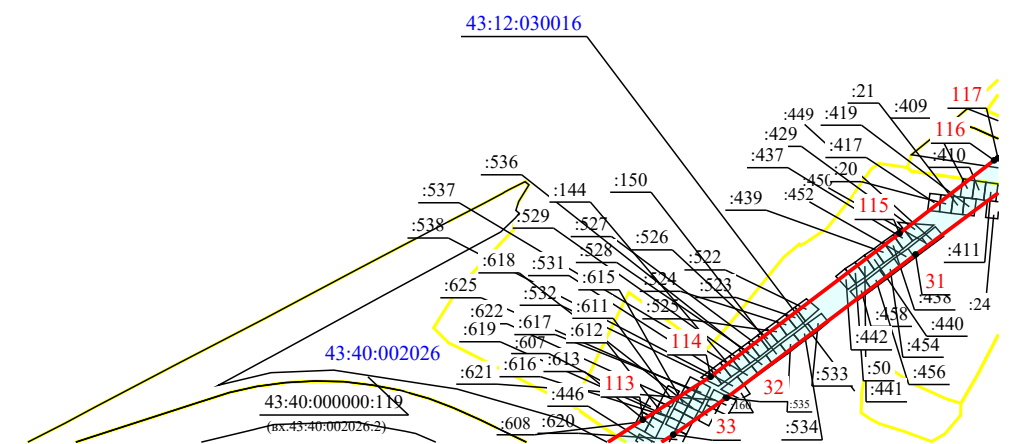

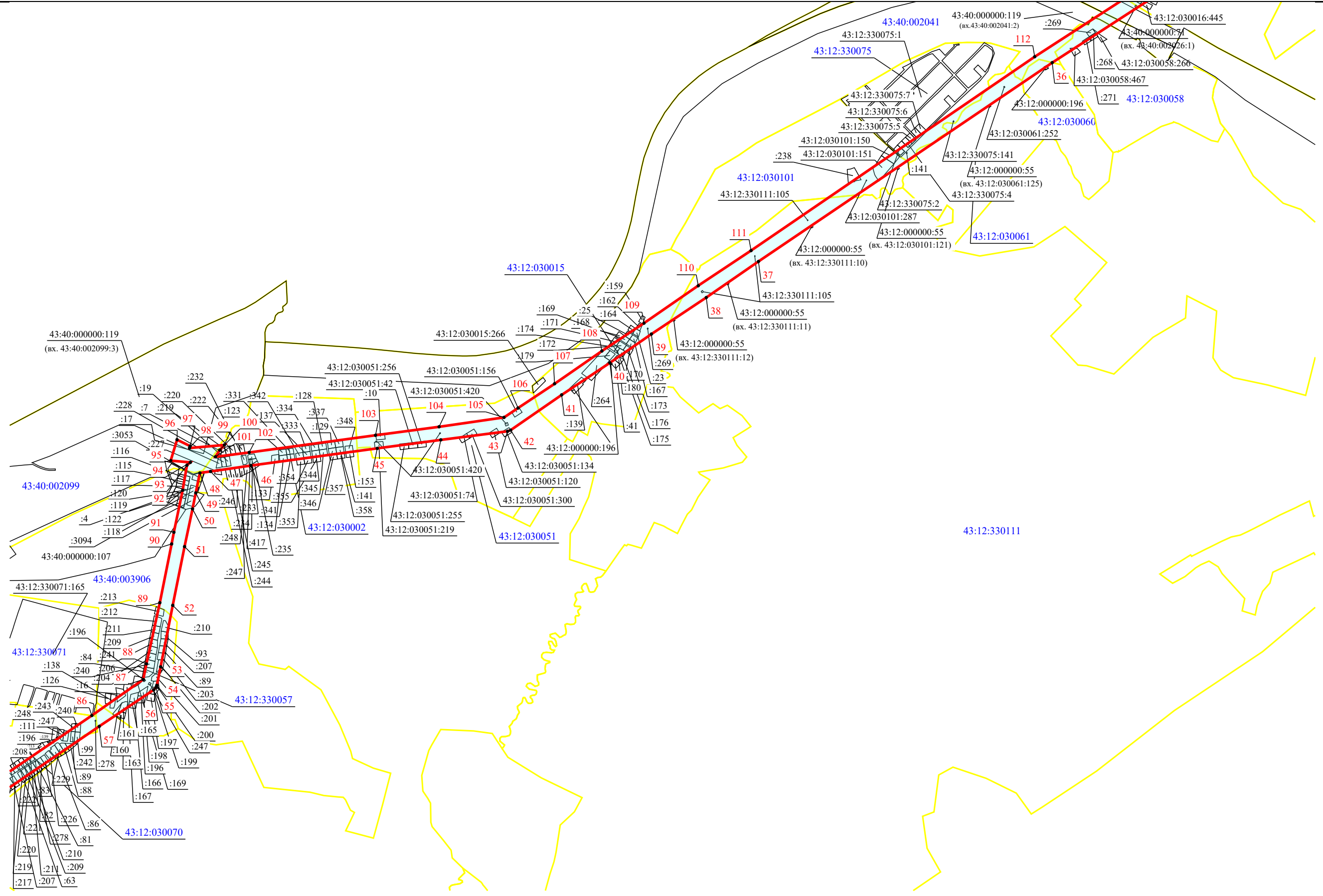
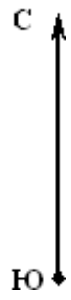


Схема расположения границы публичного сервитута объекта электросетевого хозяйства ВЛ-110 кВ Киров - Оричи с отпайками на Пасегово и Лянгасово

План границ объекта

СЗ



Масштаб 1:13 000

В3

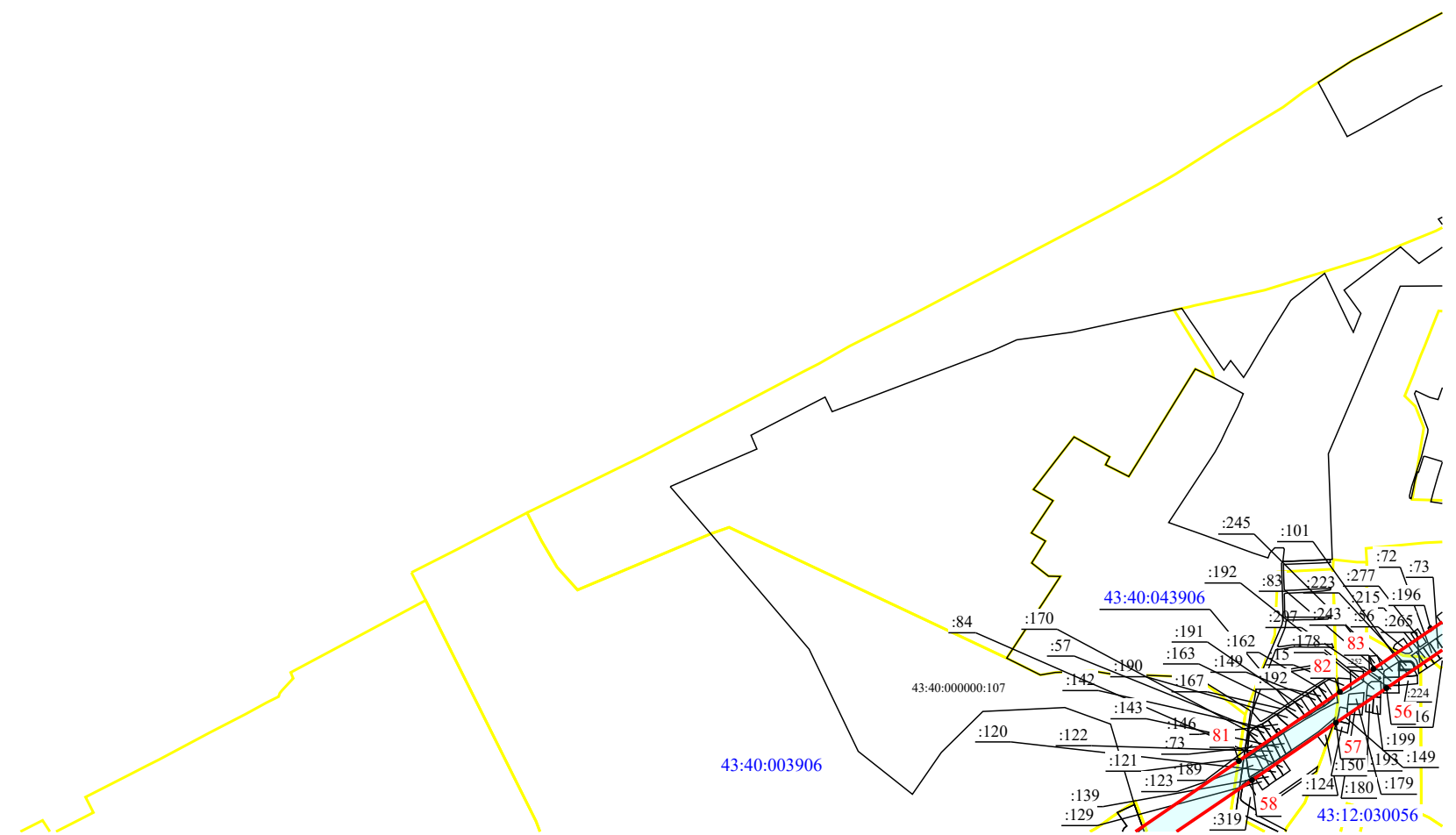

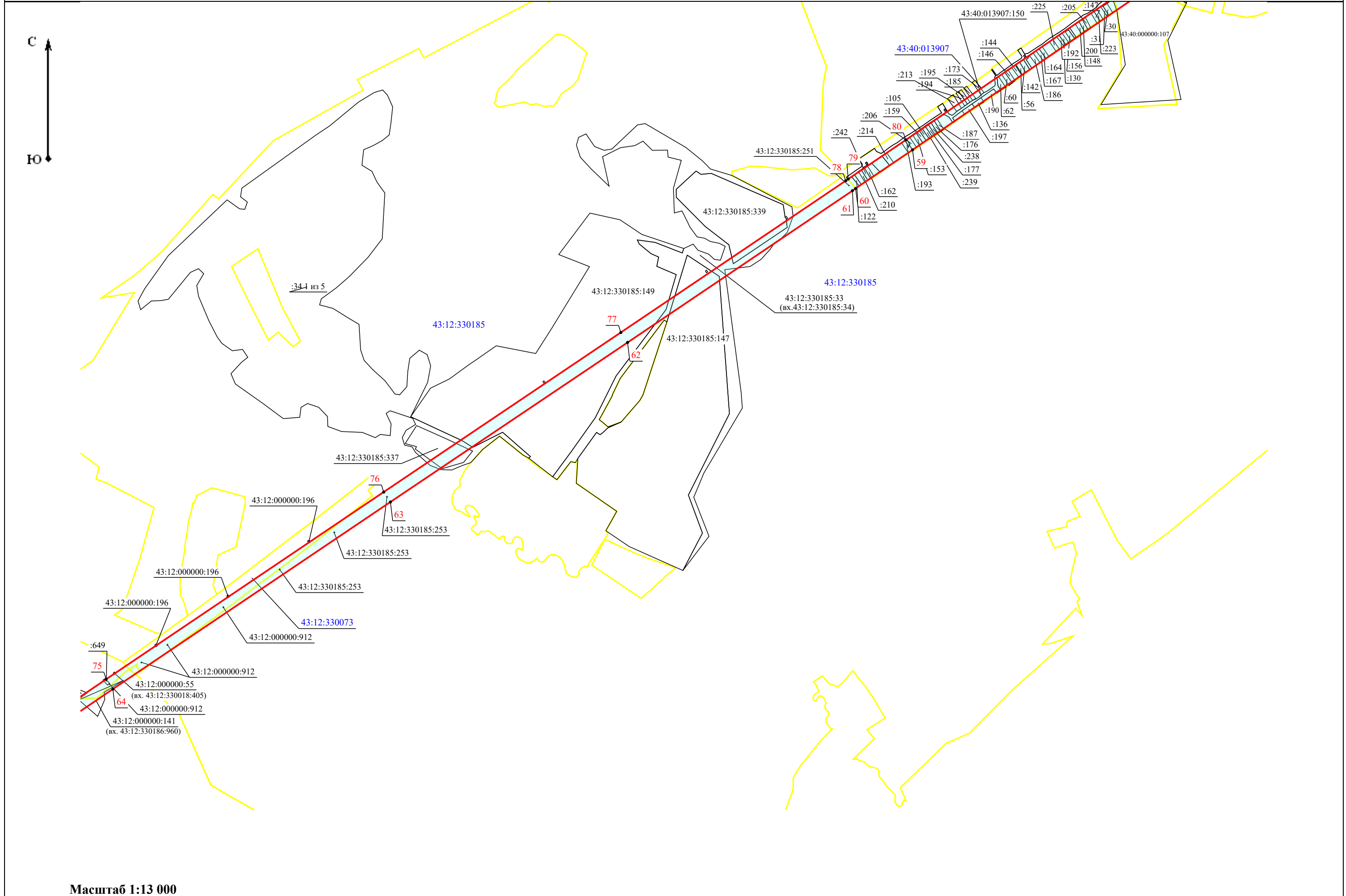


Схема расположения границы публичного сервитута объекта электросетевого хозяйства ВЛ-110 кВ Киров - Оричи с отпайками на Пасегово и Лянгасово

План границ объекта

В4



Масштаб 1:13 000

A4

