


A1



A2

B2

43:40-6.3164

B3






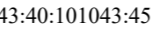


B4

C4

43:12-6.1

D4

Условные знаки и обозначения

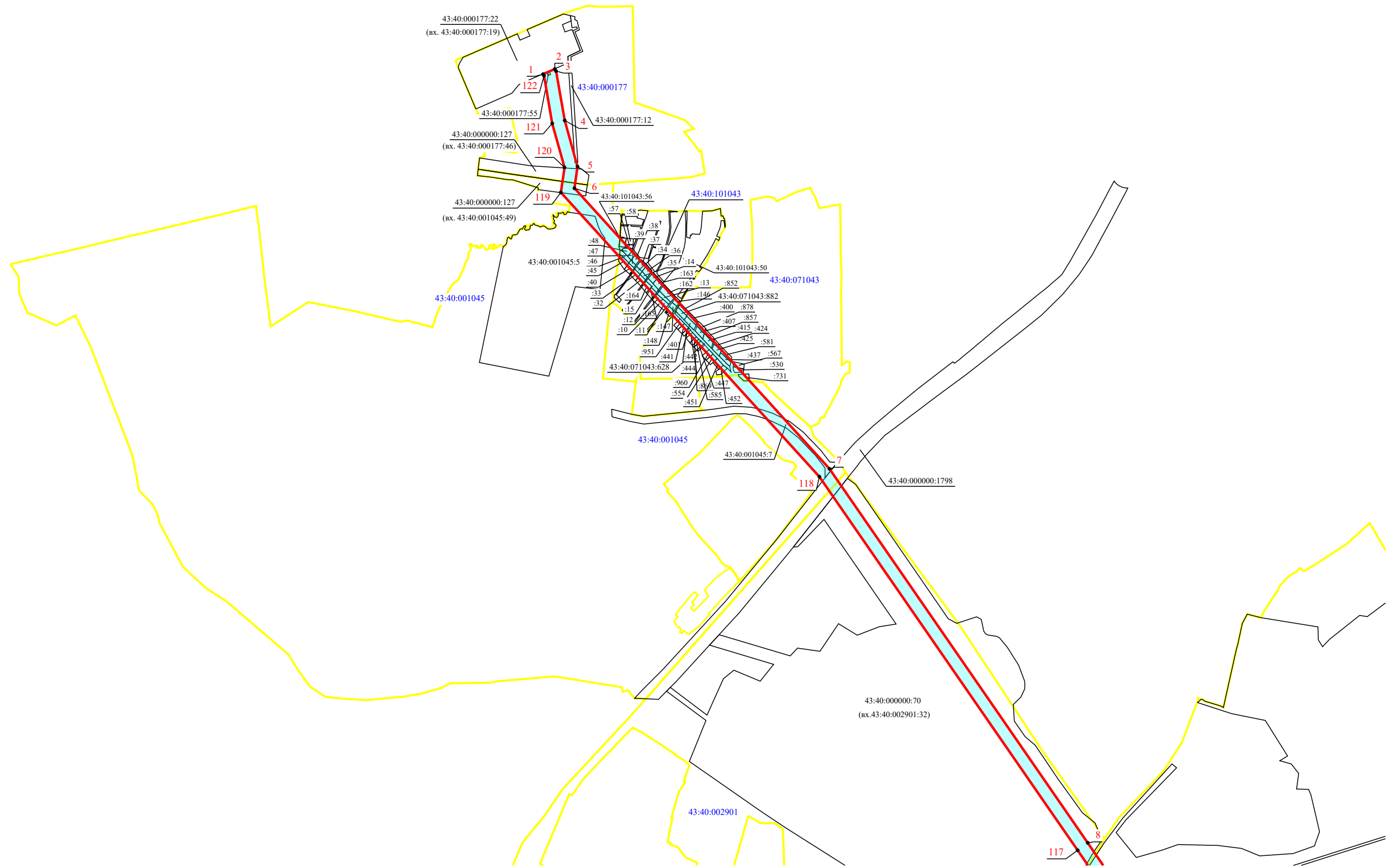

-  - граница публичного сервитута
-  - характерные точки границы публичного сервитута
-  - граница кадастрового квартала
-  43:12:120701 - номер кадастрового квартала
-  - граница земельных участков по сведениям ЕГРН
-  43:40:101043:45 - кадастровый номер земельного участка
-  43:40-6.3164, 43:12-6.1 - реестровый номер ЗОУИТ
-  - границы охранной зоны объекта электросетевого хозяйства

Масштаб 1:35 000

Схема расположения границы публичного сервитута объекта электросетевого хозяйства ВЛ-110 кВ ПС Вятка - ПС Киров-2 1 цепь

План границ объекта

A1



A2

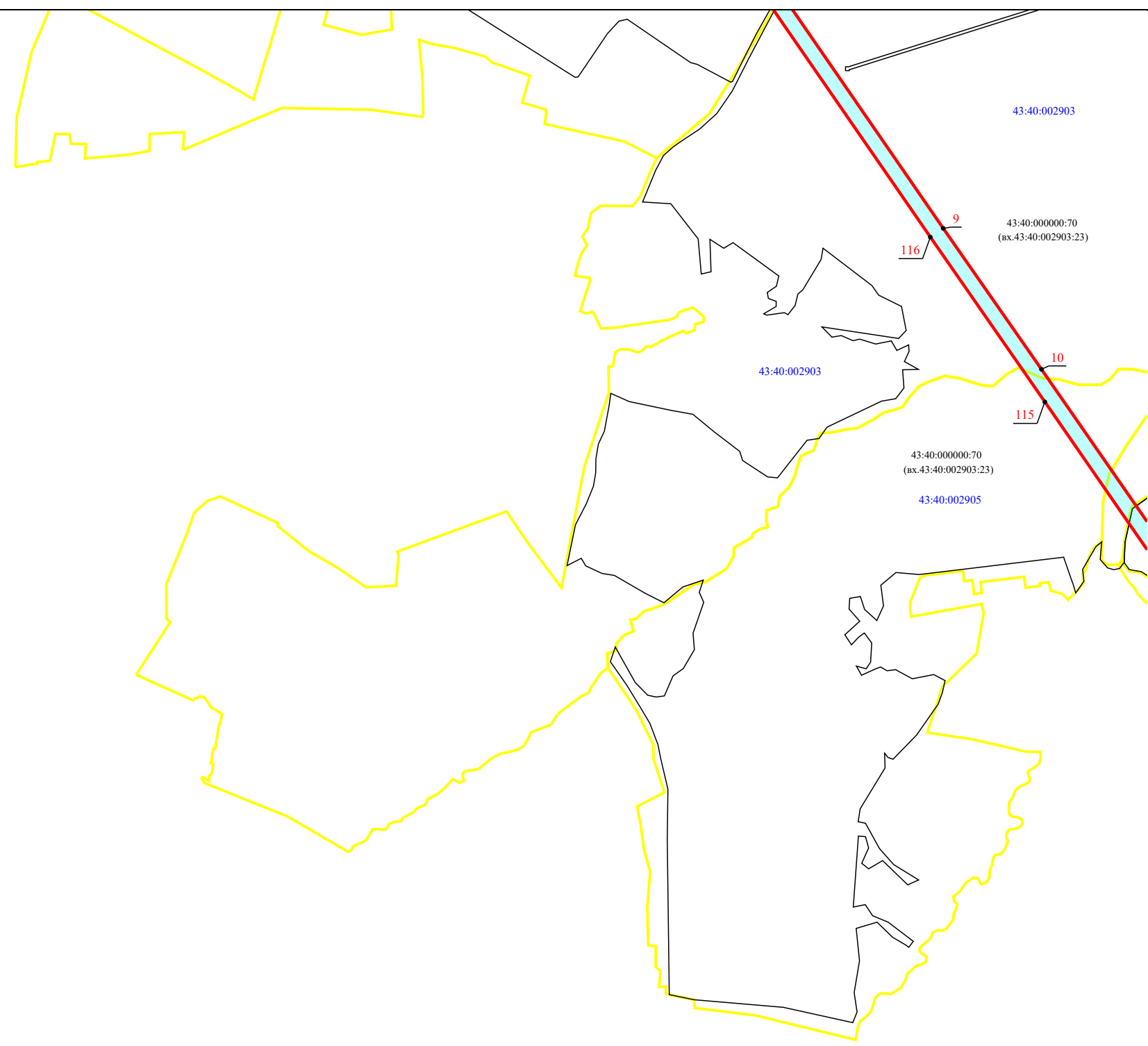

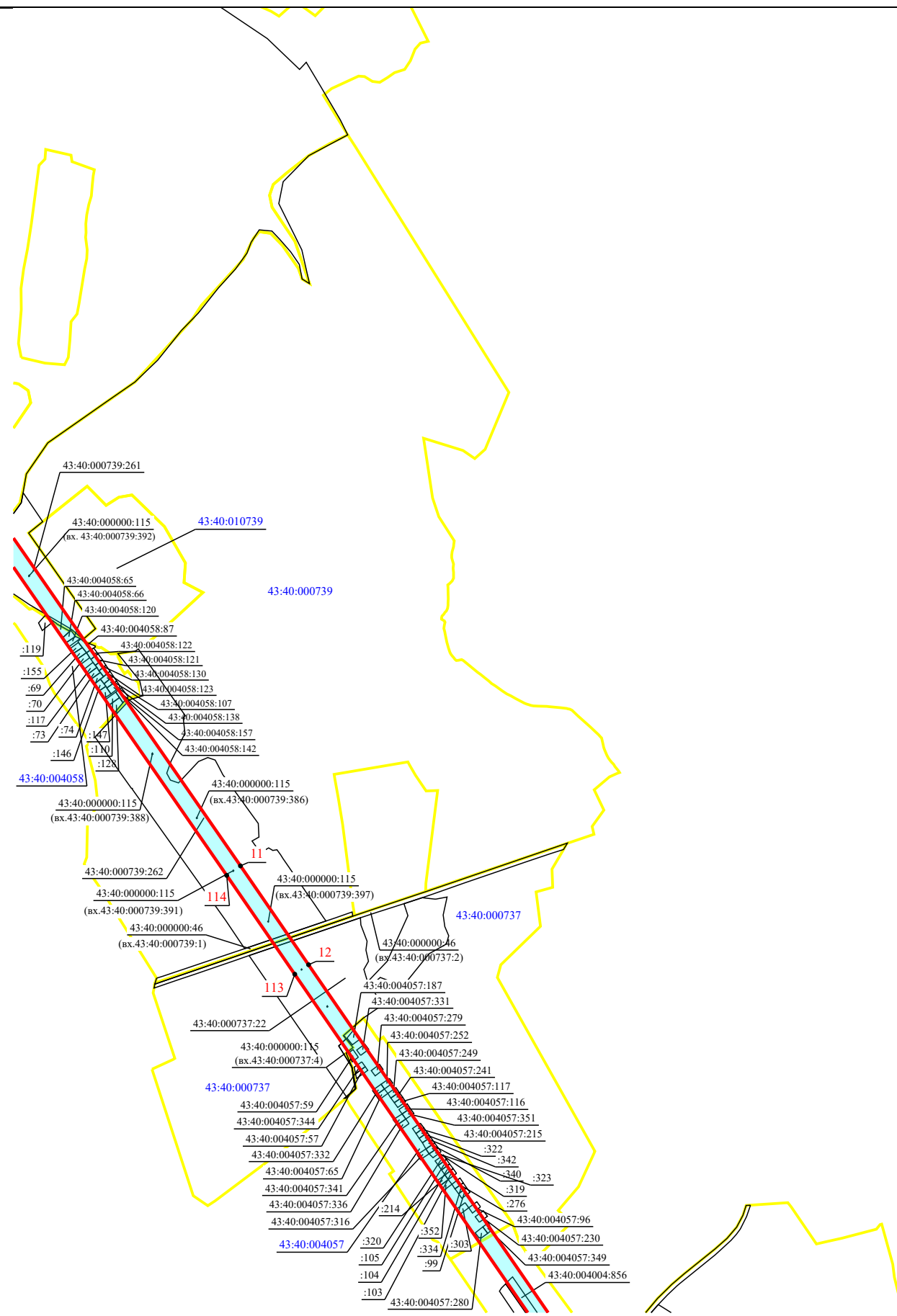



Схема расположения границы публичного сервитута объекта электросетевого хозяйства ВЛ-110 кВ ПС Вятка - ПС Киров-2 1 цепь

План границ объекта

B2

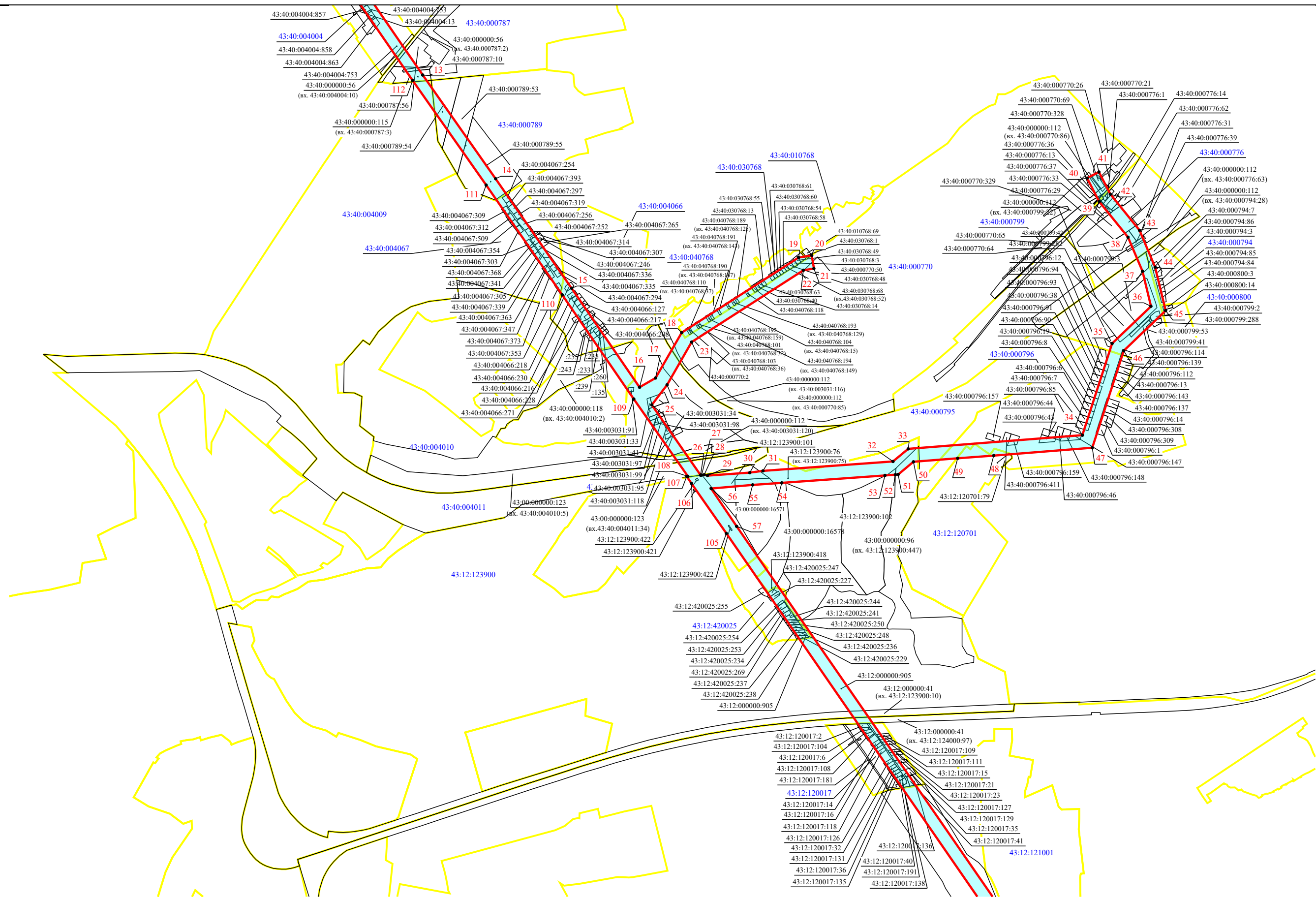



Масштаб 1:14 000

Схема расположения границы публичного сервитута объекта электросетевого хозяйства ВЛ-110 кВ ПС Вятка - ПС Киров-2 1 цепь

План границ объекта

B3



Масштаб 1:14 000

Схема расположения границы публичного сервитута объекта электросетевого хозяйства ВЛ-110 кВ ПС Вятка - ПС Киров-2 1 цепь

План границ объекта

В4

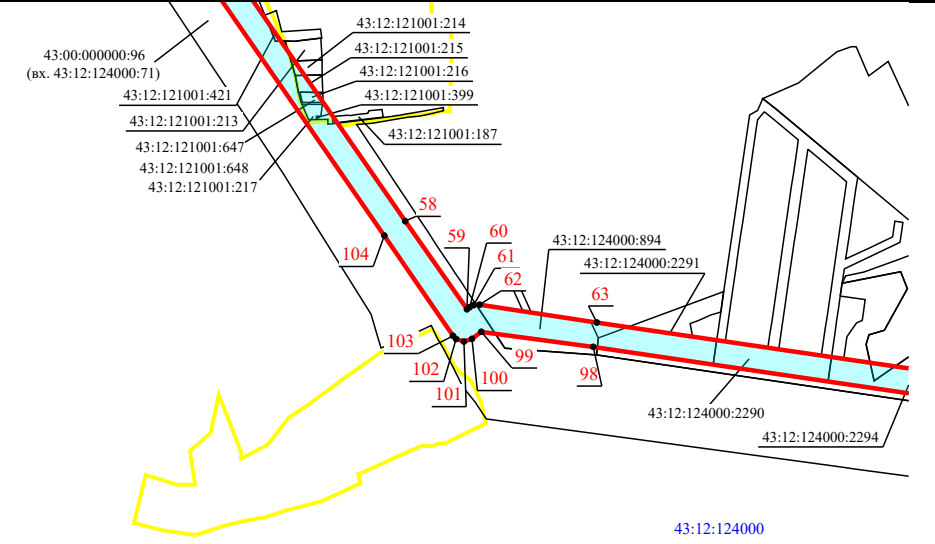

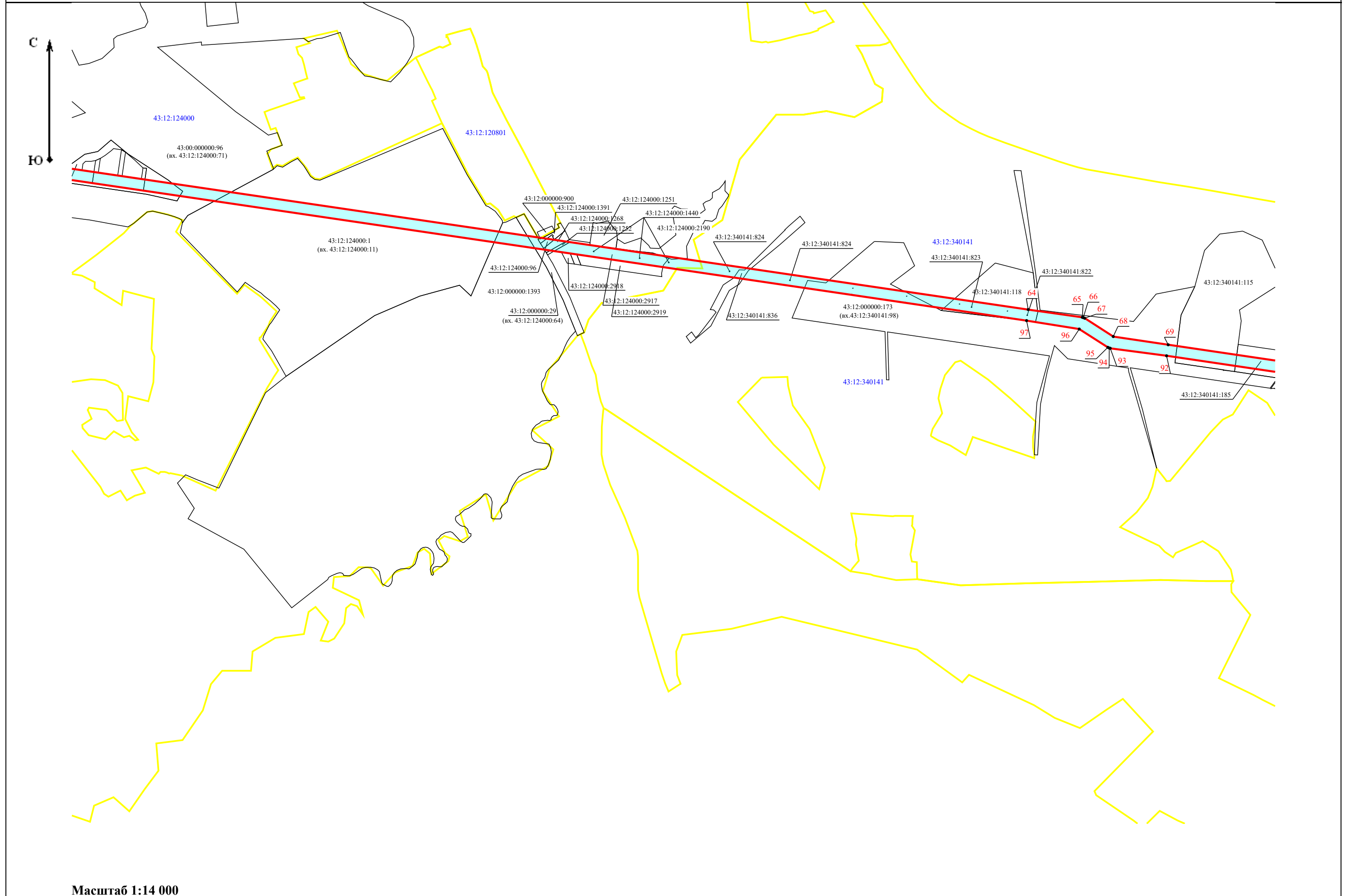


Схема расположения границы публичного сервитута объекта электросетевого хозяйства ВЛ-110 кВ ПС Вятка - ПС Киров-2 1 цепь

План границ объекта

С4

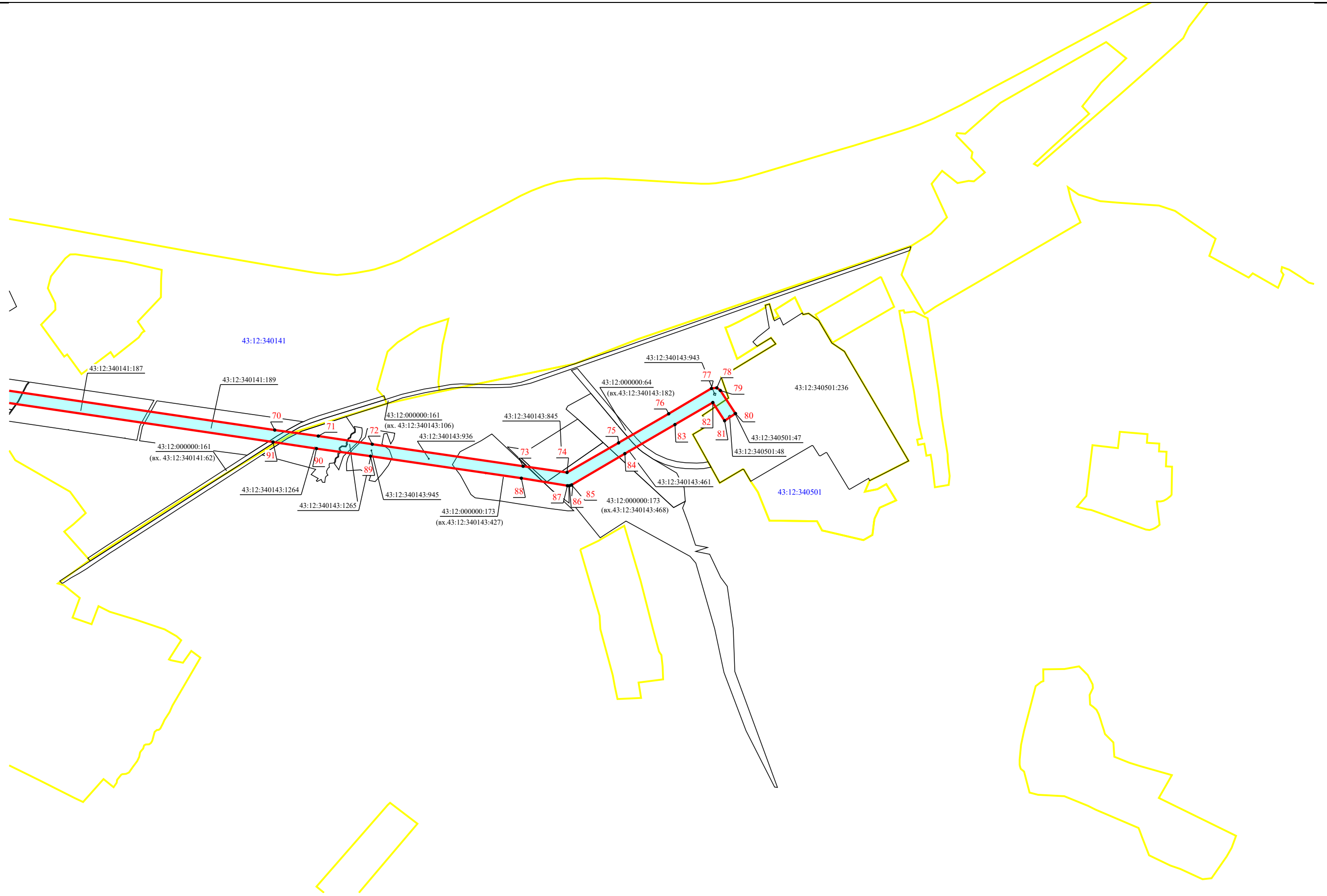



Масштаб 1:14 000

Схема расположения границы публичного сервитута объекта электросетевого хозяйства ВЛ-110 кВ ПС Вятка - ПС Киров-2 1 цепь

План границ объекта

D4



Масштаб 1:14 000