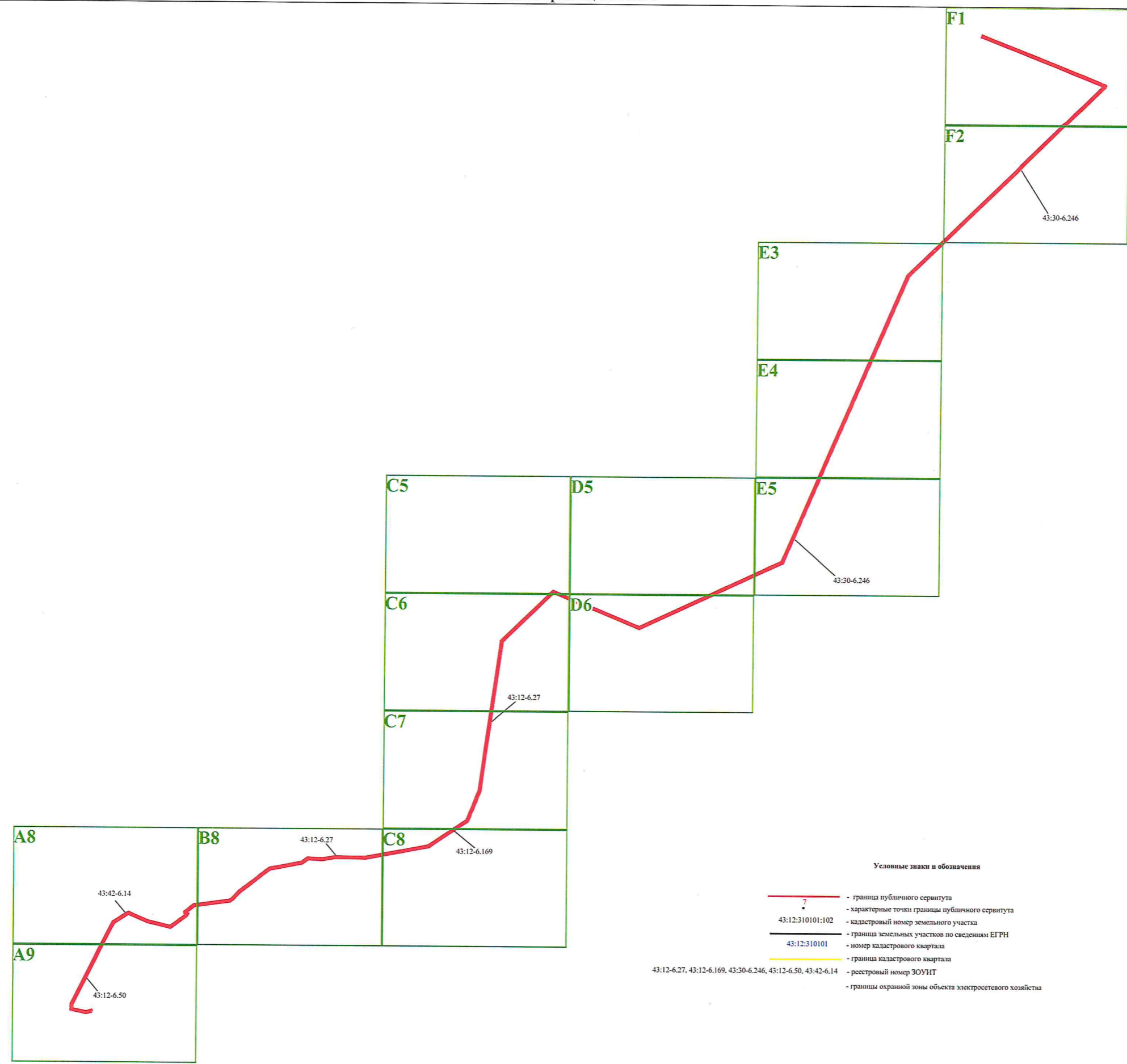


Схема расположения границы публичного сервитута объекта электросетевого хозяйства ВЛ-110 кВ Чепецк-Ильинская
 План границ объекта

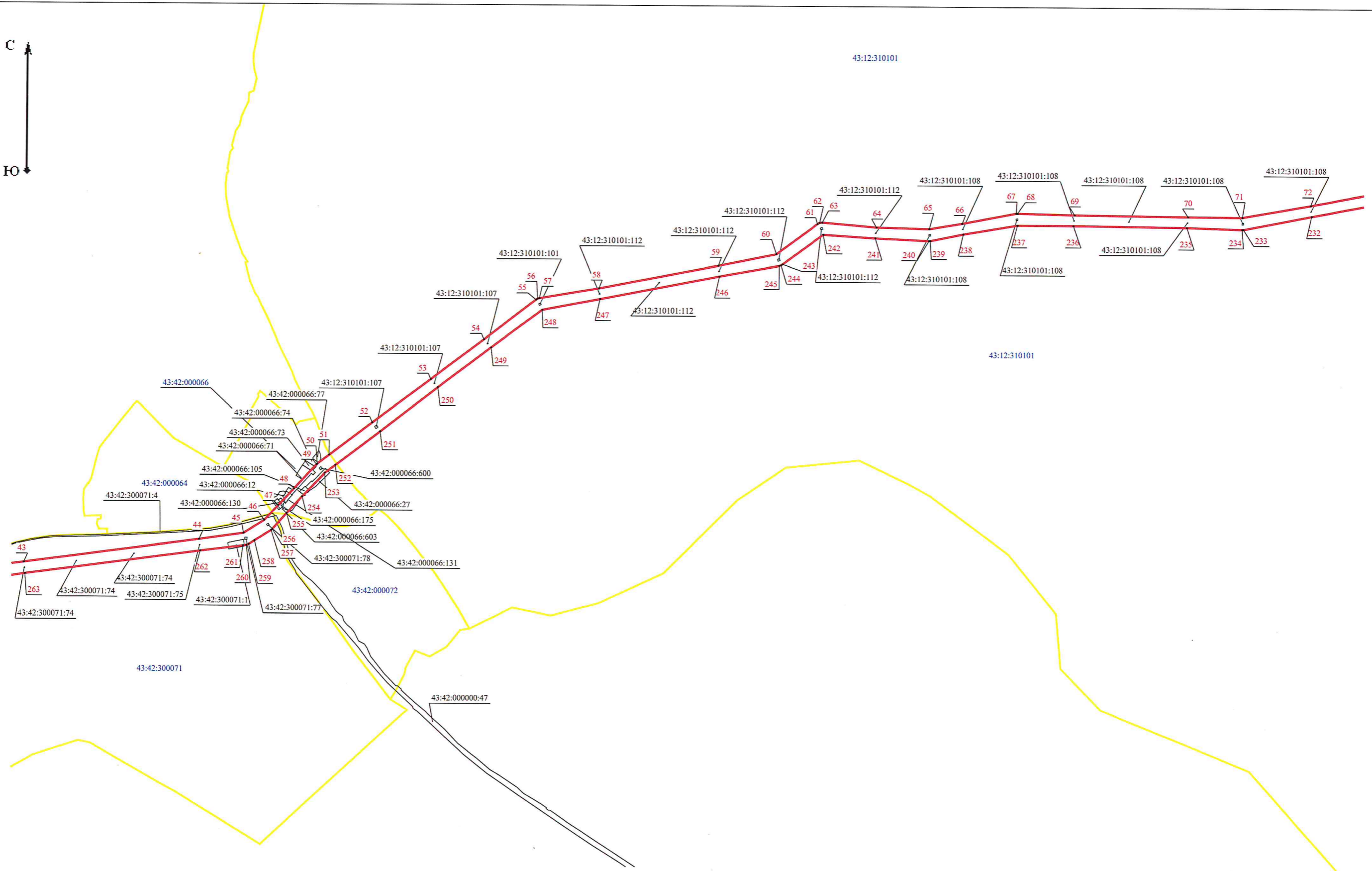


- Условные знаки и обозначения**
- граница публичного сервитута
 - характерные точки границы публичного сервитута
 - 43:12:310101:102 - кадастровый номер земельного участка
 - граница земельных участков по сведениям ЕПРН
 - 43:12:310101 - номер кадастрового квартала
 - граница кадастрового квартала
 - 43:12-6.27, 43:12-6.169, 43:30-6.246, 43:12-6.50, 43:42-6.14 - реестровый номер ЗОУИТ
 - границы охранной зоны объекта электросетевого хозяйства

Масштаб 1:125 000

Схема расположения границы публичного сервитута объекта электросетевого хозяйства ВЛ-110 кВ Чепецк-Ильинская
План границ объекта

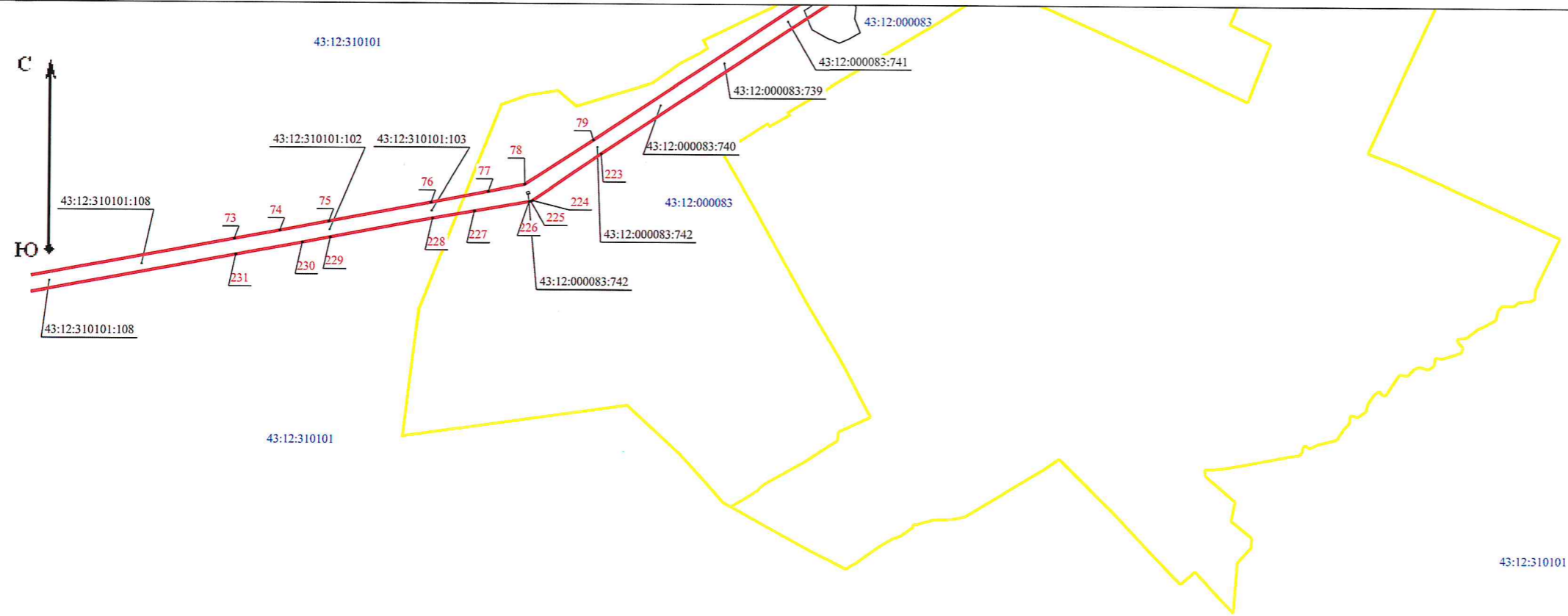
В8



Масштаб 1:15 000

Схема расположения границы публичного сервитута объекта электросетевого хозяйства ВЛ-110 кВ Чепецк-Ильинская
План границ объекта

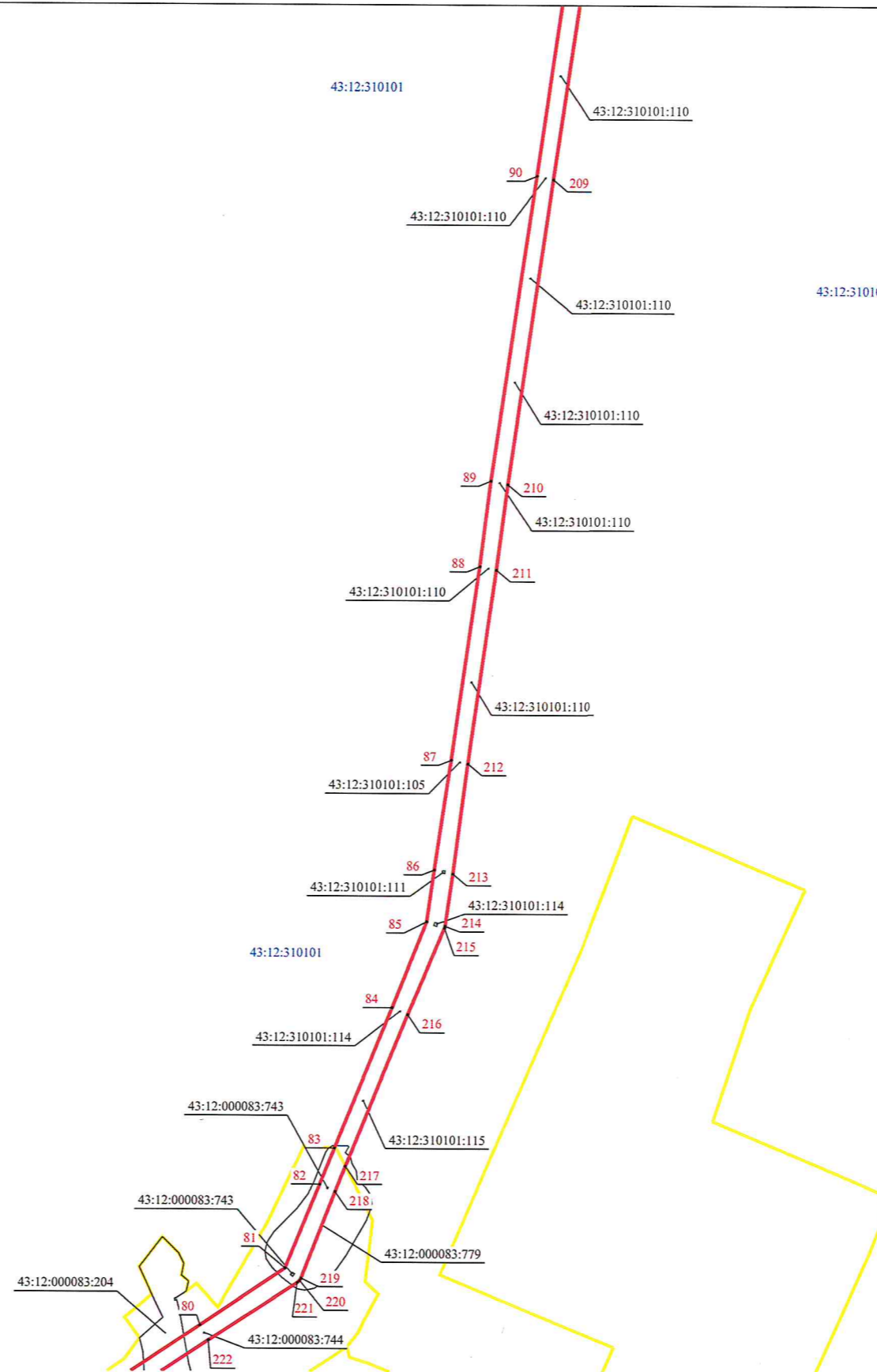
С8



Масштаб 1:15 000

Схема расположения границы публичного сервитута объекта электросетевого хозяйства ВЛ-110 кВ Чепецк-Ильинская
План границ объекта

С7

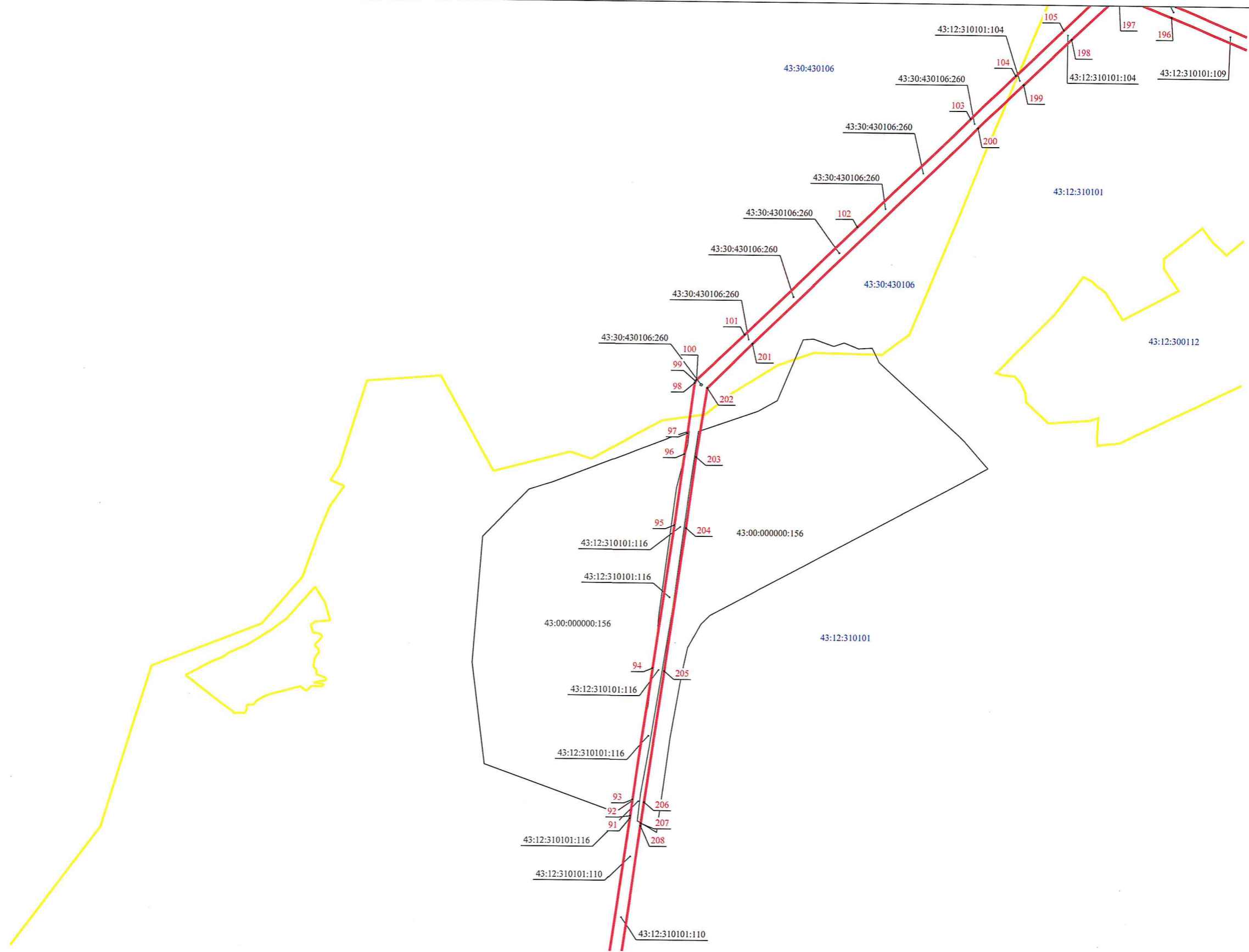


Масштаб 1:15 000

Схема расположения границы публичного сервитута объекта электросетевого хозяйства ВЛ-110 кВ Чепецк-Ильинская

План границ объекта

С6



Масштаб 1:15 000

Схема расположения границы публичного сервитута объекта электросетевого хозяйства ВЛ-110 кВ Чеpecк-Ильинская
План границ объекта

C5



Масштаб 1:15 000

