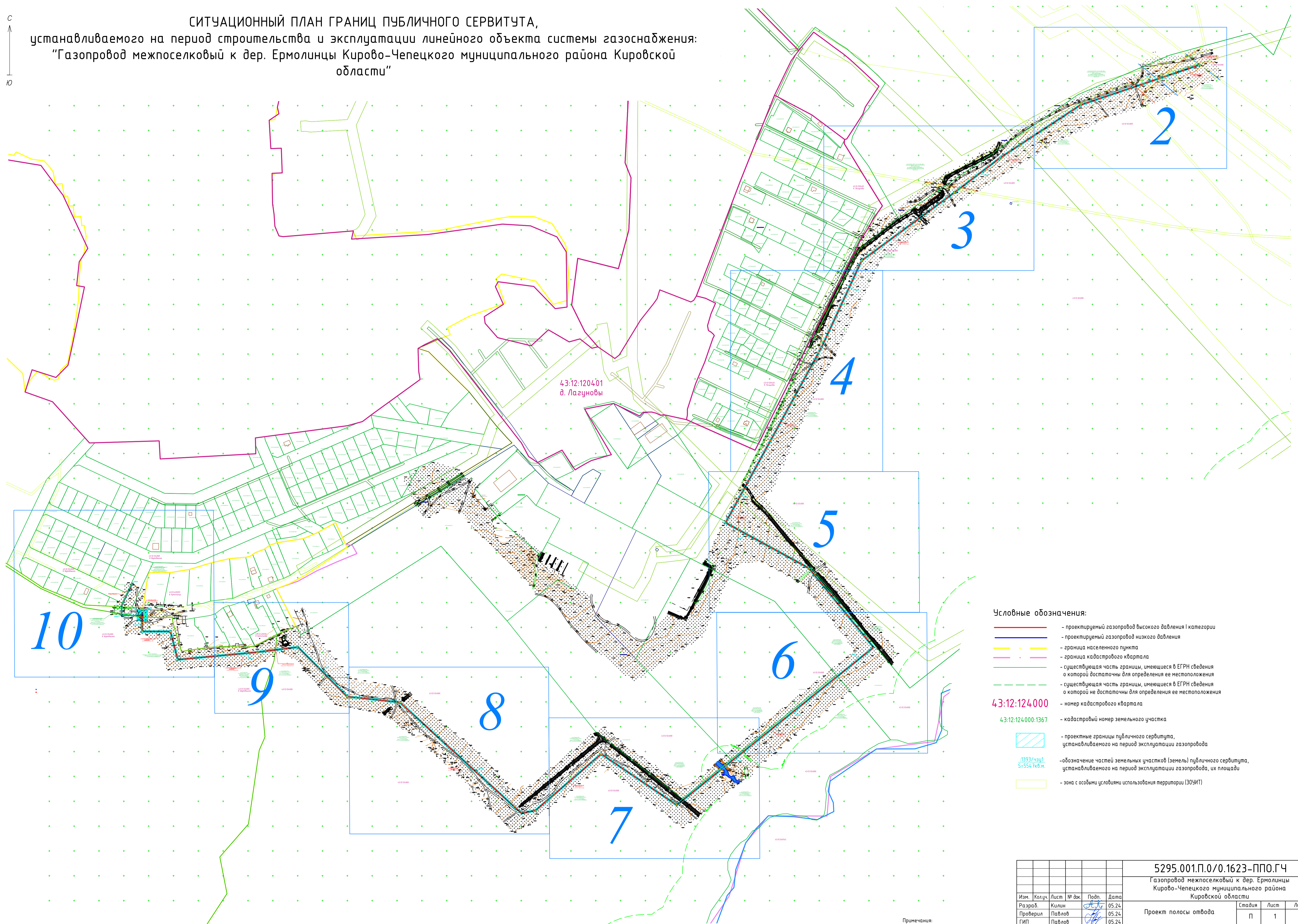


С
Ю

СИТУАЦИОННЫЙ ПЛАН ГРАНИЦ ПУБЛИЧНОГО СЕРВИТУТА,
устанавливаемого на период строительства и эксплуатации линейного объекта системы газоснабжения:
"Газопровод межпоселковый к дер. Ермолинцы Кирово-Чепецкого муниципального района Кировской области"



Условные обозначения:

- — проектируемый газопровод высокого давления I категории
- — проектируемый газопровод низкого давления
- — граница населенного пункта
- — граница кадастрового квартала
- — существующая часть границы, имеющаяся в ЕГРН сведения о которой достаточны для определения ее местоположения
- — существующая часть границы, имеющаяся в ЕГРН сведения о которой не достаточны для определения ее местоположения
- 43:12:124 000 — номер кадастрового квартала
- 43:12:124 000:1367 — кадастровый номер земельного участка
- проектные границы публичного сервитута, устанавливаемого на период эксплуатации газопровода
- 1393/чзп.1
S=5547кв.м. — обозначение частей земельных участков (земель) публичного сервитута, устанавливаемого на период эксплуатации газопровода, их площади
- зона с особыми условиями использования территории (ЗОУИТ)

Примечания:
1. Система координат МСК-43.
2. Система высот Балтийская, 1977 г.
3. Высота сечения рельефа 0,5 м.

					5295.001.П.0/0.1623-ППО.ГЧ				
					Газопровод межпоселковый к дер. Ермолинцы Кирово-Чепецкого муниципального района Кировской области				
Изм.	Колуч.	Лист	№ док.	Подп.	Дата	Проект полосы отвода	Стадия	Лист	Листов
Разраб.	Клишн			<i>П.П.</i>	05.24		П	1	1
Проверил	Павлов			<i>П.П.</i>	05.24				
ГИП	Павлов			<i>П.П.</i>	05.24	Ситуационный план			ИП Манасов И.С.

**СХЕМА РАСПОЛОЖЕНИЯ ГРАНИЦ ПУБЛИЧНОГО СЕРВИТУТА,
устанавливаемого в целях строительства и эксплуатации линейного объекта системы газоснабжения:
Газопровод межпоселковый к дер. Ермолинцы Кирово-Чепецкого муниципального района Кировской области**

43:12:124000:1 (ЕЗП), 43:12:124000:11(6х),
Категория земель: земли с/х назначения
ВРИ: опытные поля,
с-ть: Российская Федерация
ПБП: ФГБНУ "Федеральный аграрный
научный центр Северо-Востока им. Н.В.
Рудницкого

Точка подключения
газопровод высокого
давления диаметром 219мм
«Газопровод к пос. Костино»










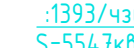

43:12:124000

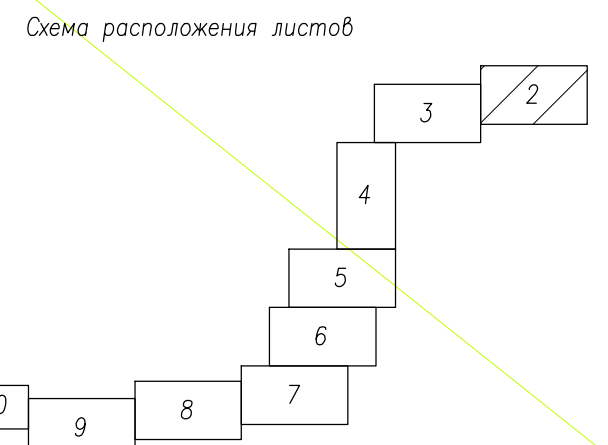
Г4 Труба ПЭ100-РС ГАЗ
SDR9, φ110×12,86"
по ГОСТ Р 58121,2-2018

43:12:000000:1393,
Категория земель: земли
с/х назначения
ВРИ: с/х использование,
с-ть: Российская Федерация

43:12:124000

Условные обозначения:

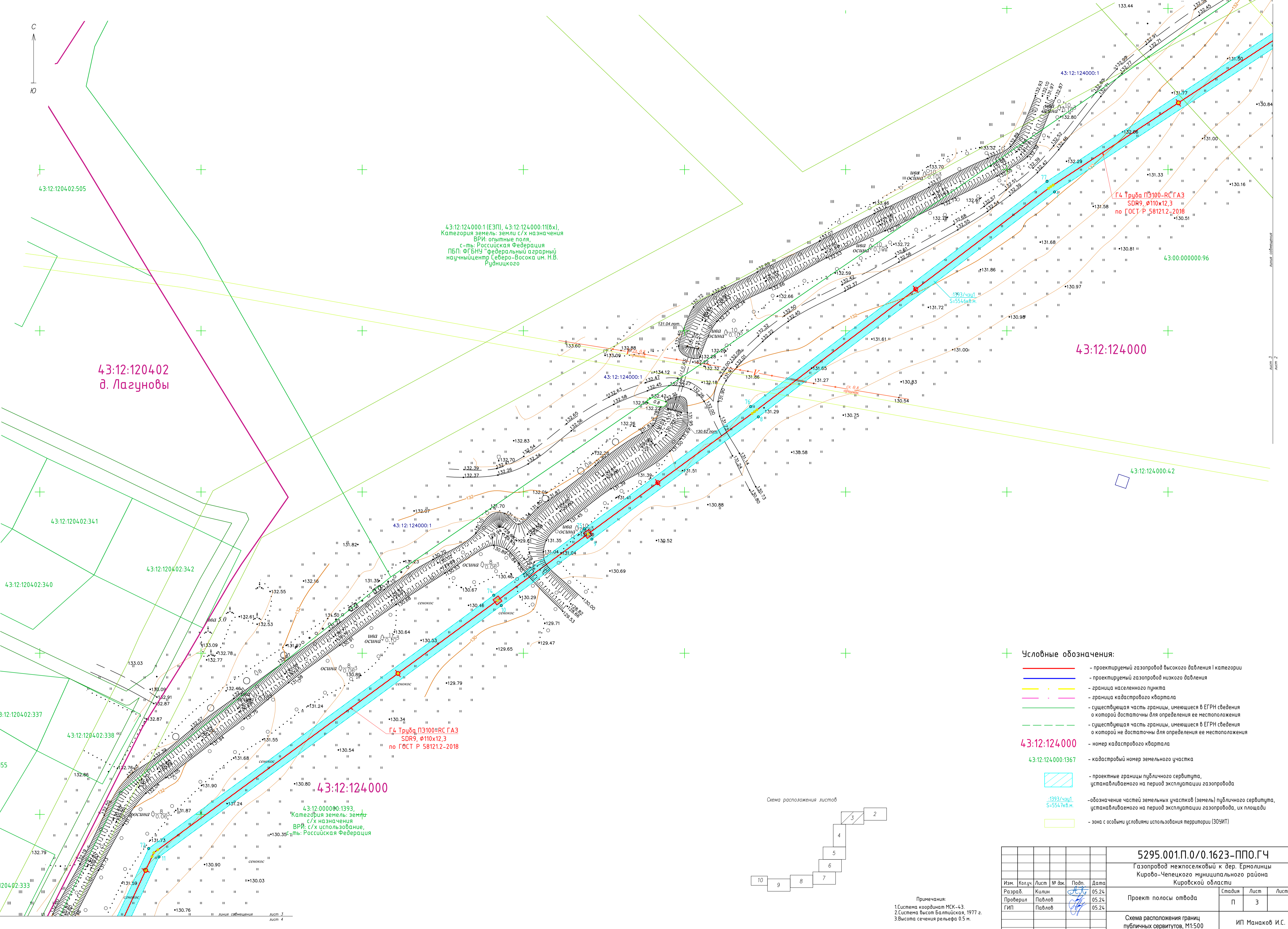
-  - проектируемый газопровод высокого давления I категории
-  - проектируемый газопровод низкого давления
-  - граница населенного пункта
-  - граница кадастрового квартала
-  - существующая часть границы, имеющиеся в ЕГРН сведения о которой достаточны для определения ее местоположения
-  - существующая часть границы, имеющиеся в ЕГРН сведения о которой не достаточны для определения ее местоположения
-  43:12:124000 - номер кадастрового квартала
-  43:12:124000:1367 - кадастровый номер земельного участка
-  - проектные границы публичного сервитута, устанавливаемого на период эксплуатации газопровода
-  :1393/4чл1 S=554,7кв.м. - обозначение частей земельных участков (земель) публичного сервитута, устанавливаемого на период эксплуатации газопровода, их площади
-  - зона с особыми условиями использования территории (ЗОУИТ)



43:12:000000:1393,
Категория земель: земли
с/х назначения
ВРИ: с/х использование,
с-ть: Российская Федерация

						5295.001.П.0/0.1623-ППО.ГЧ			
						Газопровод межпоселковый к дер. Ермолинцы Кирово-Чепецкого муниципального района Кировской области			
Изм.	Колуч.	Лист	№ док.	Подп.	Дата	Проект полосы отвода	Стадия	Лист	Листов
Разраб.	Килин				05.24		П	2	
Проверил	Павлов				05.24	Схема расположения границ публичных сервитутов, М1:500			
ГИП	Павлов				05.24		ИП Манаков И.С.		

С
Ю



43:12:124000:1 (ЕЗП), 43:12:124000:1(Вх),
Категория земель: земли с/х назначения
ВРИ: олимпийские поля
с-ть: Российская Федерация
ПБП: ФГБНУ "Федеральный аграрный
научный центр Северо-Востока им. Н.В.
Рудницкого

43:12:120402
д. Лагуновы

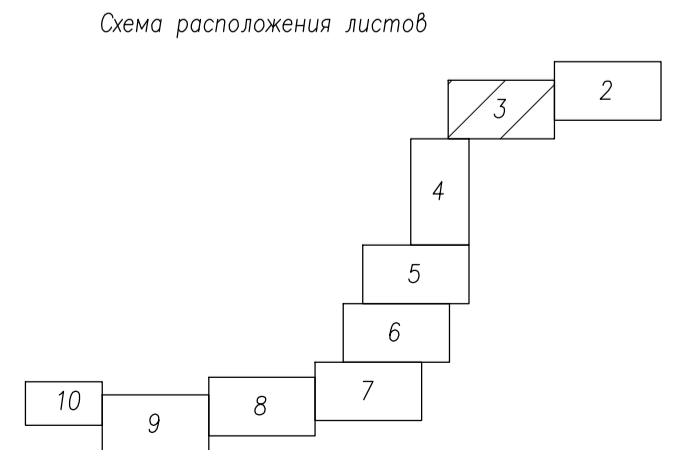
43:12:124000

Г4 Труба ПЭ100-РС ГАЗ
SDR9, Ø110x12,3
по ГОСТ Р 58121.2-2018

43:12:124000

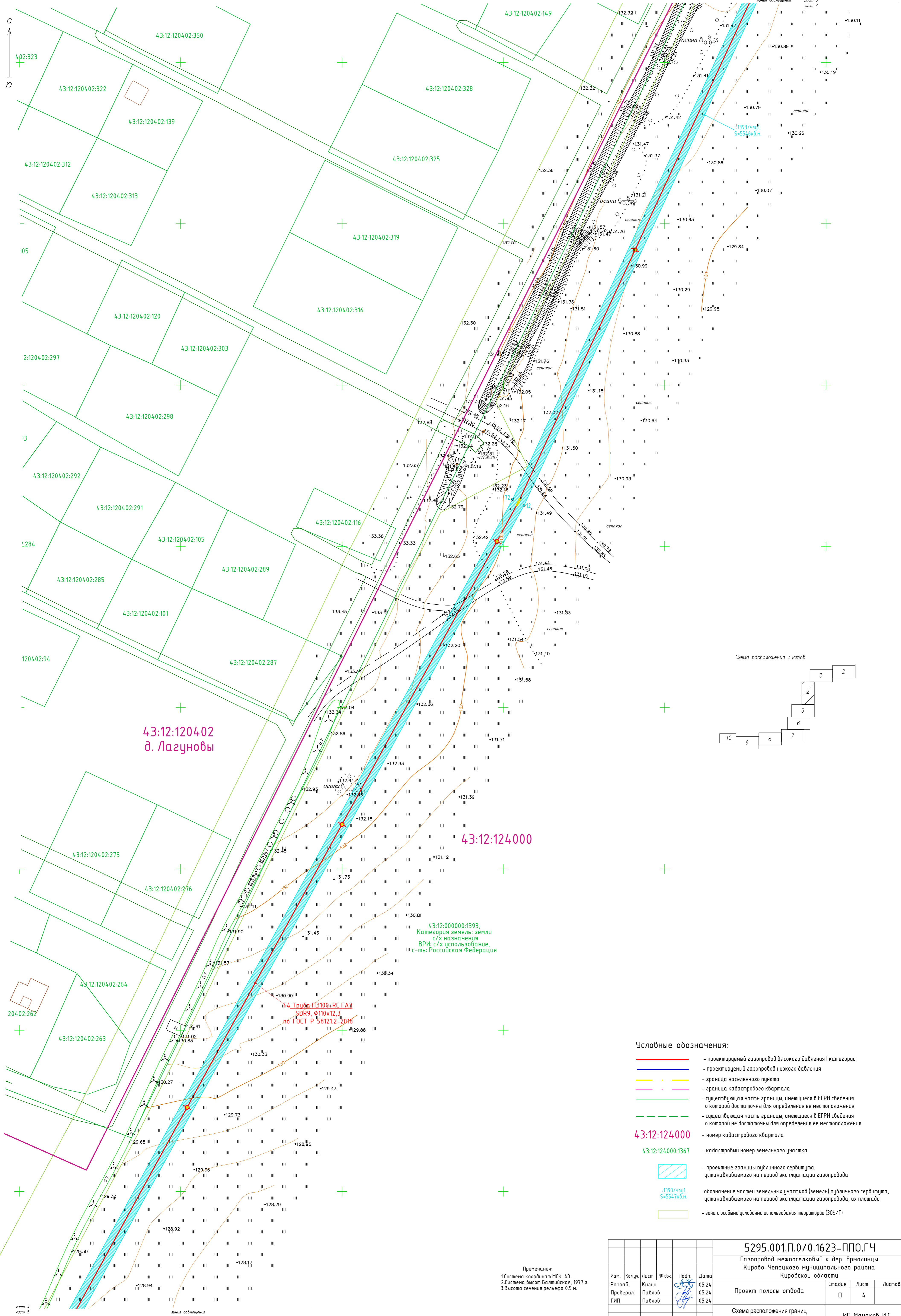
43:12:00000:1393,
Категория земель: земли
с/х назначения
ВРИ: с/х использование,
с-ть: Российская Федерация

- Условные обозначения:**
- проектируемый газопровод высокого давления I категории
 - проектируемый газопровод низкого давления
 - граница населенного пункта
 - граница кадастрового квартала
 - существующая часть границы, имеющиеся в ЕГРН сведения о которой достаточны для определения ее местоположения
 - - - существующая часть границы, имеющиеся в ЕГРН сведения о которой не достаточны для определения ее местоположения
 - номер кадастрового квартала
 - кадастровый номер земельного участка
 - проектные границы публичного сервитута, устанавливаемого на период эксплуатации газопровода
 - обозначение частей земельных участков (земель) публичного сервитута, устанавливаемого на период эксплуатации газопровода, их площади
 - зона с особыми условиями использования территории (ЗОУИТ)



Примечания:
1. Система координат МСК-43.
2. Система высот Балтийская, 1977 г.
3. Высота сечения рельефа 0.5 м.

				5295.001.П.0/0.1623-ППО.ГЧ					
				Газопровод межпоселковый к дер. Ермолинцы Кирово-Чепецкого муниципального района Кировской области					
Изм.	Кол-во	Лист	№ док.	Подп.	Дата	Проект полосы отвода	Стадия	Лист	Листов
Разраб.	Клипп			Павлов	05.24		Схема расположения границ публичных сервитутон, М1:500	П	3
Проверил	Павлов			Павлов	05.24				
ГИП	Павлов								
							ИП Манасков И.С.		



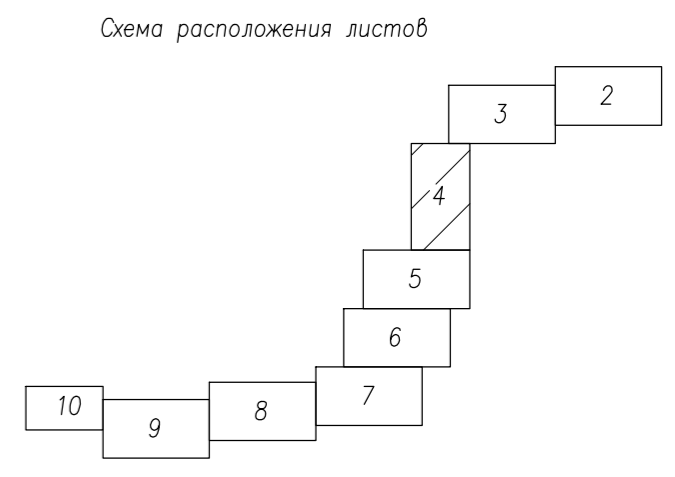
43:12:120402
д. Лагуновы

43:12:124000

43:12:000000:1393,
Категория земель: земли
с/х назначения
ВРИ: с/х использование,
с-ть: Российская Федерация

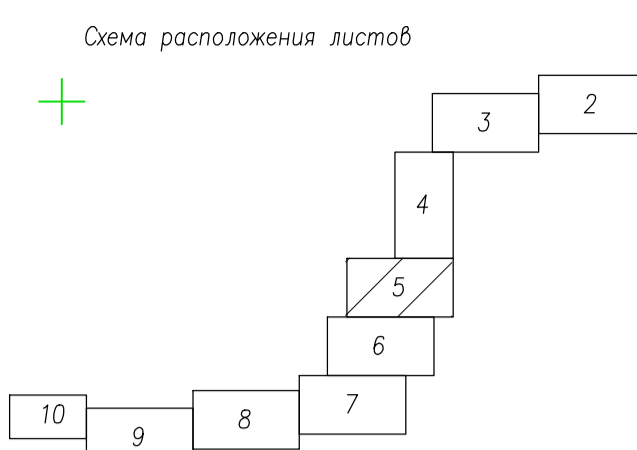
64 Труба ПЭ100+РС ГАЛ
SDR9, Ø110x12,3
по ГОСТ Р 58121.2-2018

- Условные обозначения:**
- - проектируемый газопровод высокого давления I категории
 - - проектируемый газопровод низкого давления
 - - граница населенного пункта
 - - граница кадастрового квартала
 - - существующая часть границы, имеющаяся в ЕГРН сведения о которой достаточны для определения ее местоположения
 - - - - существующая часть границы, имеющаяся в ЕГРН сведения о которой не достаточны для определения ее местоположения
 - 43:12:124000 - номер кадастрового квартала
 - 43:12:124000:1367 - кадастровый номер земельного участка
 - проектные границы публичного сервитута, устанавливаемого на период эксплуатации газопровода
 - :1393/4311
S=554,7кв.м. - обозначение частей земельных участков (земель) публичного сервитута, устанавливаемого на период эксплуатации газопровода, их площади
 - зона с особыми условиями использования территории (ЗОУИТ)



Примечания:
1. Система координат МСК-43.
2. Система высот Балтийская, 1977 г.
3. Высота сечения рельефа 0,5 м.

					5295.001.П.0/0.1623-ППО.ГЧ				
					Газопровод межпоселковый к дер. Ермолинцы Кирово-Чепецкого муниципального района Кировской области				
Изм.	Колуч.	Лист	№ док.	Подп.	Дата	Проект полосы отвода	Стадия	Лист	Листов
Разраб.	Килин			<i>Л.К.</i>	05.24		П	4	
Проверил	Павлов			<i>П.П.</i>	05.24				
ГИП	Павлов			<i>П.П.</i>	05.24	Схема расположения границ публичных сервитутов, М1:500		ИП Манакон И.С.	



43:12:124000

43:12:000000:1393,
Категория земель: земли
с/х назначения
ВРИ: с/х использование,
с-ть: Российская Федерация

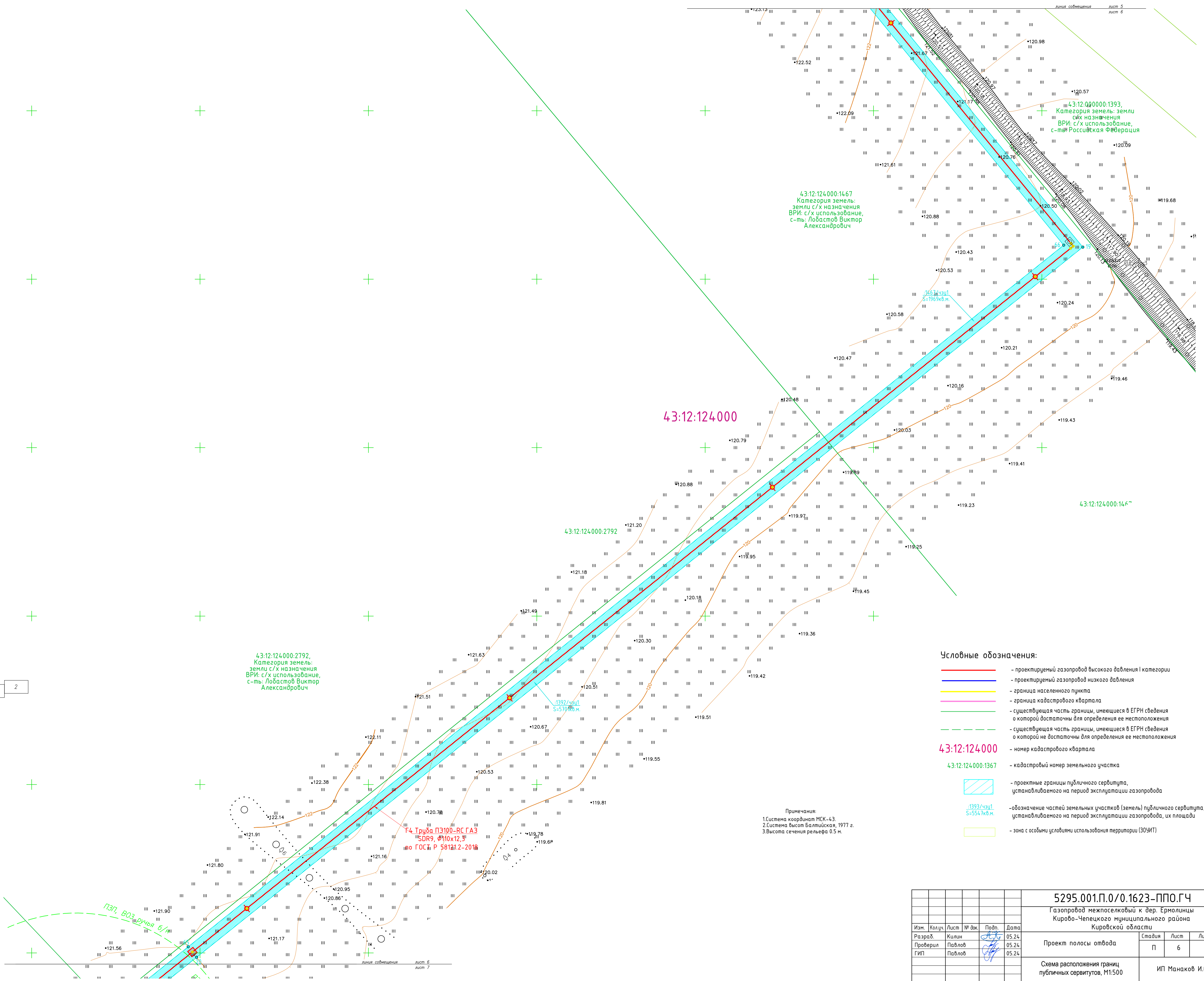
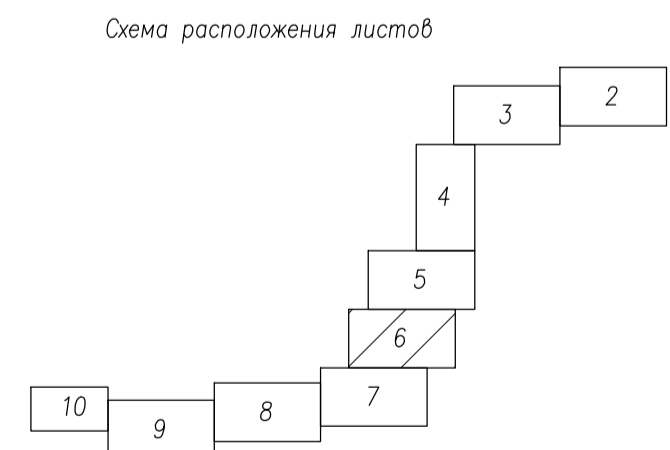
Каталог координат характерных точек границы публичного сервитута (на период эксплуатации газопровода)		Каталог координат характерных точек границы публичного сервитута (на период эксплуатации газопровода)			
1	567877.25	2204714.53	42	567879.60	2201064.29
1	568934.42	2203213.48	43	567878.11	2201064.54
2	568932.08	2203216.72	44	567873.72	2201062.49
3	568929.94	2203215.18	45	567873.22	2201061.24
4	568914.32	2203168.88	46	567842.03	2201046.50
5	568884.12	2203079.31	47	567825.00	2201046.50
6	568849.63	2202977.05	48	567825.00	2201076.54
7	568743.08	2202814.77	49	567835.83	2201076.54
8	568673.30	2202722.90	50	567835.83	2201097.79
9	568635.39	2202671.25	51	567813.43	2201097.79
10	568614.77	2202643.16	52	567813.43	2201088.96
11	568536.80	2202536.95	53	567793.75	2201088.96
12	568362.74	2202456.44	54	567793.75	2201145.30
13	568089.93	2202307.12	55	567737.24	2201160.18
14	568053.64	2202287.25	56	567752.20	2201318.99
15	568011.27	2202264.06	57	567762.37	2201401.19
16	567920.81	2202430.11	58	567662.65	2201500.47
17	567920.62	2202430.45	59	567651.14	2201606.34
18	567907.00	2202441.58	60	567427.86	2201851.24
19	567759.52	2202562.14	61	567433.57	2201878.09
20	567548.70	2202298.98	62	567547.54	2202010.78
21	567439.92	2202163.20	63	567444.88	2202163.00
22	567542.52	2202011.07	64	567447.50	2202166.27
23	567429.87	2201879.93	65	567551.81	2202296.47
24	567423.52	2201850.06	66	567760.10	2202556.47
25	567647.31	2201604.61	67	567904.47	2202438.49
26	567658.83	2201498.63	68	567917.48	2202427.85
27	567758.16	2201399.74	69	568009.68	2202258.63
28	567748.23	2201319.42	70	568055.56	2202283.74
29	567732.94	2201157.17	71	568091.85	2202303.61
30	567789.75	2201142.21	72	568364.54	2202452.87
31	567789.75	2201084.96	73	568539.42	2202533.76
32	567813.43	2201084.96	74	568617.99	2202640.80
33	567813.43	2201076.54	75	568638.61	2202668.89
34	567823.00	2201076.54	76	568676.50	2202720.50
35	567823.00	2201045.59	77	568746.35	2202812.46
36	567824.09	2201044.50	78	568853.26	2202975.28
37	567842.47	2201044.50	79	568887.91	2203078.03
38	567874.78	2201059.76	80	568918.11	2203167.61
39	567876.14	2201060.38	81	568933.32	2203212.68
40	567889.18	2201066.73	1	568934.42	2203213.48
41	567888.30	2201068.53	S=15 234 кв.м.		

- Условные обозначения:
- - проектируемый газопровод высокого давления I категории
 - - проектируемый газопровод низкого давления
 - - граница населенного пункта
 - - граница кадастрового квартала
 - - существующая часть границы, имеющаяся в ЕГРН сведения о которой достаточны для определения ее местоположения
 - - - - существующая часть границы, имеющаяся в ЕГРН сведения о которой не достаточны для определения ее местоположения
 - 43:12:124000 - номер кадастрового квартала
 - 43:12:124000:1367 - кадастровый номер земельного участка
 - проектные границы публичного сервитута, устанавливаемого на период эксплуатации газопровода
 - обозначение частей земельных участков (земель) публичного сервитута, устанавливаемого на период эксплуатации газопровода, их площади
 - зона с особыми условиями использования территории (ЗОУИТ)

Примечания:
1. Система координат МСК-43.
2. Система высот Балтийская, 1977 г.
3. Высота сечения рельефа 0,5 м.

5295.001.П.0/0.1623-ППО.ГЧ					
Газопровод межпоселковый к дер. Ермолинцы Кирово-Чепецкого муниципального района Кировской области					
Изм.	Кол.чч	Лист	№ док.	Подп.	Дата
Разраб.	Клиан			ЛП	05.24
Проверил	Павлов			ЛП	05.24
ГИП	Павлов			ЛП	05.24
Проект полосы отвода				Стадия	Лист
Схема расположения границ публичных сервитутов, М1:500				П	5
				ИП Манасов И.С.	

С
Ю



43:12:124:000:2792,
Категория земель:
земли с/х назначения
ВРИ: с/х использование,
с-ть: Лобастов Виктор
Александрович

43:12:124:000:1467
Категория земель:
земли с/х назначения
ВРИ: с/х использование,
с-ть: Лобастов Виктор
Александрович

43:12:000:000:1393
Категория земель: земли
с/х назначения
ВРИ: с/х использование,
с-ть: Российская Федерация

43:12:124:000

43:12:124:000:1467

43:12:124:000:2792

Условные обозначения:

- - проектируемый газопровод высокого давления I категории
- - проектируемый газопровод низкого давления
- - граница населенного пункта
- - граница кадастрового квартала
- - существующая часть границы, имеющаяся в ЕГРН сведения о которой достаточны для определения ее местоположения
- - - - существующая часть границы, имеющаяся в ЕГРН сведения о которой не достаточны для определения ее местоположения
- 43:12:124:000 - номер кадастрового квартала
- 43:12:124:000:1367 - кадастровый номер земельного участка
- проектные границы публичного сервитута, устанавливаемого на период эксплуатации газопровода
- обозначение частей земельных участков (земель) публичного сервитута, устанавливаемого на период эксплуатации газопровода, их площади
- зона с особыми условиями использования территории (ЗОУИТ)

Примечания:
1. Система координат МСК-43.
2. Система высот Балтийская, 1977 г.
3. Высота сечения рельефа 0.5 м.

Ф4 Труба ПЭ100-РС ГАЗ
SDR9, Ф110x12,3
по ГОСТ Р 58121.2-2018

					5295.001.П.0/0.1623-ППО.ГЧ					
					Газопровод межпоселковый к дер. Ермолинцы Кирово-Чепецкого муниципального района Кировской области					
Изм.	Колуч	Лист	№ док.	Подп.	Дата	Проект полосы отвода	Стандия	Лист	Листов	
Разраб.	Клиш			Павлов	05.24		Схема расположения границ публичных сервитутов, М1:500	П	6	
Проверил	Павлов			Павлов	05.24			ИП Манасов И.С.		
								Формат А1		

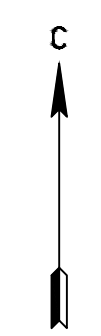
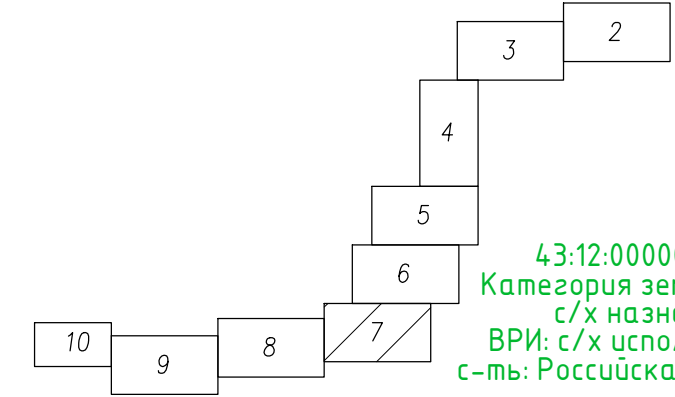


Схема расположения листов



43:12:000000:1392,
Категория земель: земли
с/х назначения
ВРИ: с/х использование,
с-ть: Российская Федерация

Г4 Труба ПЭ100-РС ГАЗ
SDR9, φ110x12,3
по ГОСТ Р 58121.2-2018

43:12:000000:1392,
Категория земель: земли
с/х назначения
ВРИ: с/х использование,
с-ть: Российская Федерация

43:12:124 000

43:12:124 000

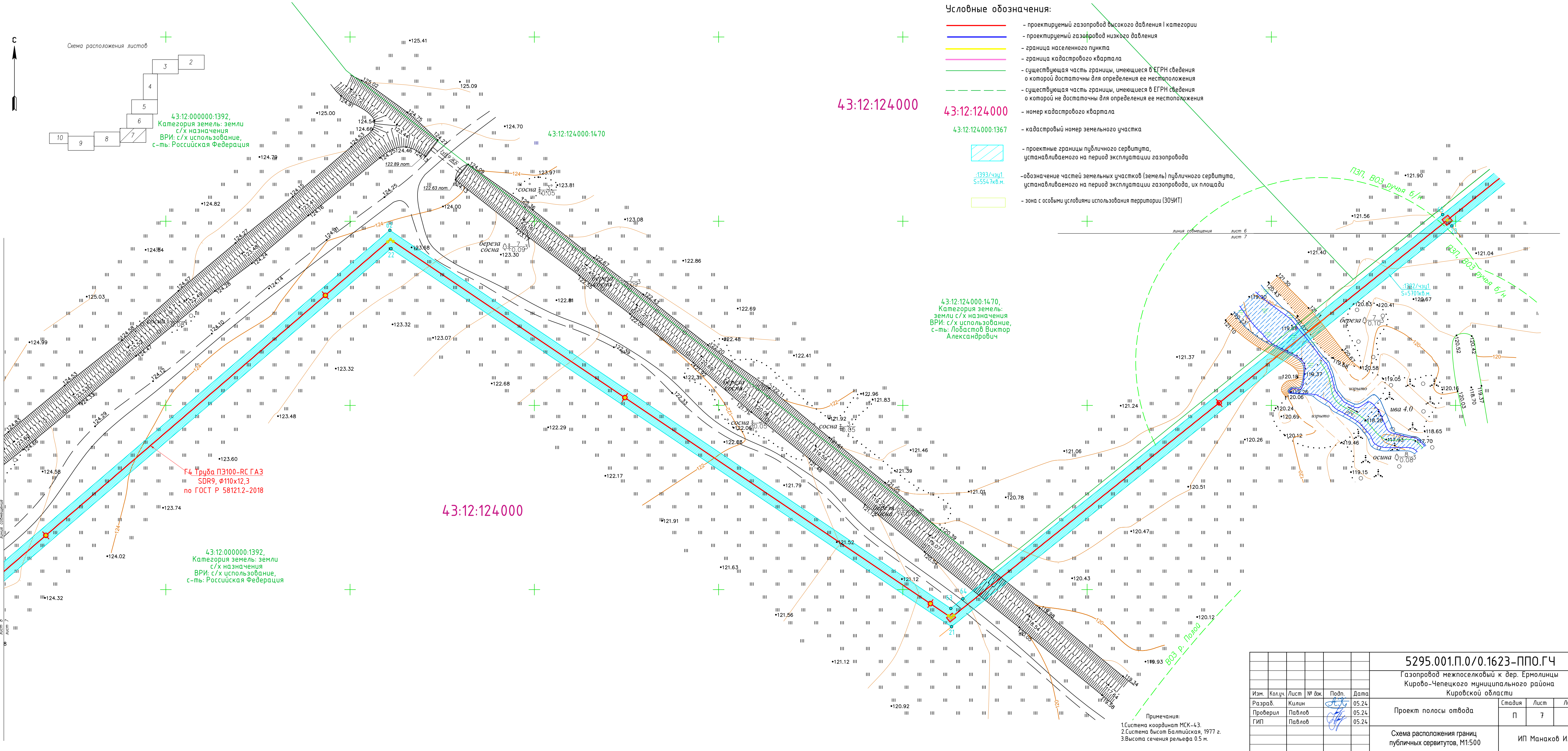
43:12:124 000

43:12:124 000:1367

43:12:124 000:14 70,
Категория земель:
земли с/х назначения
ВРИ: с/х использование,
с-ть: Лобастов Виктор
Александрович

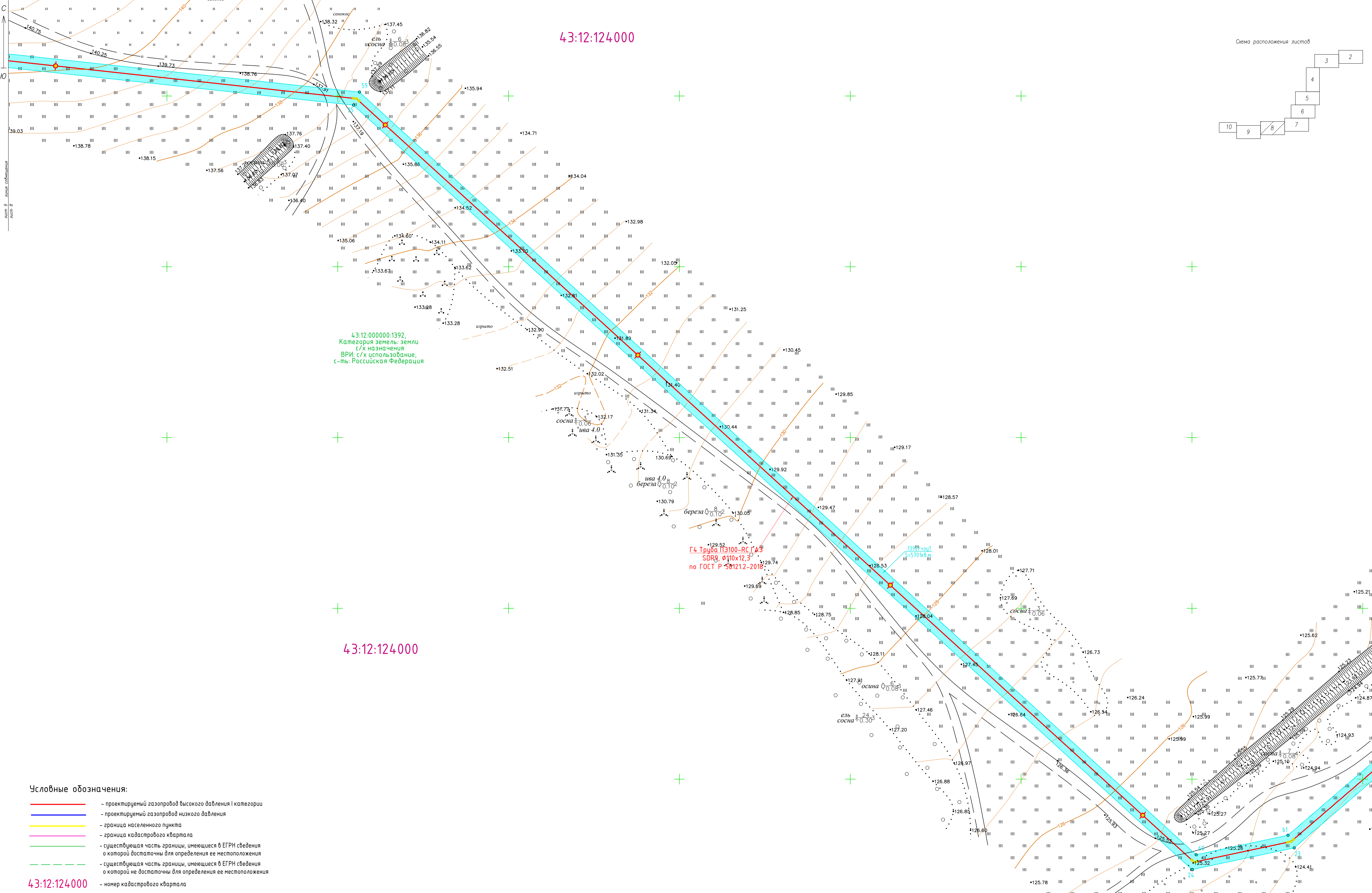
Условные обозначения:

- проектируемый газопровод высокого давления I категории
- проектируемый газопровод низкого давления
- граница населенного пункта
- граница кадастрового квартала
- существующая часть границы, имеющиеся в ЕГРН сведения о которой достаточны для определения ее местоположения
- - - существующая часть границы, имеющиеся в ЕГРН сведения о которой не достаточны для определения ее местоположения
- + номер кадастрового квартала
- ▨ проектные границы публичного сервитута, устанавливаемого на период эксплуатации газопровода
- ▨ обозначение частей земельных участков (земель) публичного сервитута, устанавливаемого на период эксплуатации газопровода, их площади
- зона с особыми условиями использования территории (ЗООИТ)



Примечания:
1. Система координат МСК-43.
2. Система высот Балтийская, 1977 г.
3. Высота сечения рельефа 0,5 м.

					5295.001.П.0/0.1623-ППО.ГЧ			
					Газопровод межпоселковый к дер. Ермолинцы Кирово-Чепецкого муниципального района Кировской области			
Изм.	Кол.уч.	Лист	№ док.	Подп.	Дата	Проект полосы отвода	Лист П 7	
Разраб.	Килин	Павлов	05.24		05.24			
Проверил	Павлов	Павлов	05.24		05.24			
					Схема расположения границ публичных сервитутов, М1:500			ИП Манаков И.С.

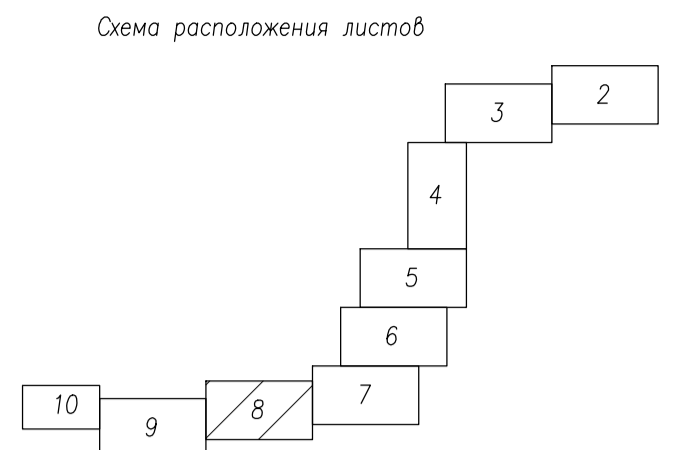


43:12:124000

43:12:000000:1392,
Категория земель: земли
с/х назначения
ВРИ: с/х использование,
с-ть: Российская Федерация

Г4 Труба ПЗ100-РС ГА3
SDR8, Ø110x12,3
по ГОСТ Р 58121.2-2018

43:12:124000



Условные обозначения:

- - проектируемый газопровод высокого давления I категории
- - проектируемый газопровод низкого давления
- - граница населенного пункта
- - граница кадастрового квартала
- - существующая часть границы, имеющиеся в ЕГРН сведения о которой достаточны для определения ее местоположения
- - существующая часть границы, имеющиеся в ЕГРН сведения о которой не достаточны для определения ее местоположения
- 43:12:124000 - номер кадастрового квартала
- 43:12:124000:1367 - кадастровый номер земельного участка
- проектные границы публичного сервитута, устанавливаемого на период эксплуатации газопровода
- - обозначение частей земельных участков (земель) публичного сервитута, устанавливаемого на период эксплуатации газопровода, их площади
- зона с особыми условиями использования территории (ЗООУИТ)

Примечания:
1. Система координат МСК-43.
2. Система высот Балтийская, 1977 г.
3. Высота сечения рельефа 0,5 м.

5295.001.П.0/0.1623-ППО.ГЧ				
Газопровод межпоселковый к дер. Ермолинцы Кирово-Чепецкого муниципального района Кировской области				
Изм.	Колуч	Лист	№ док	Подп.
Разраб.	Климин			05.24
Проверил	Павлов			05.24
ГИП	Павлов			05.24
Проект полосы отвода			Стадия	Лист
Схема расположения границ публичных сервитутов, М1:500			П	8
			ИП Манакон И.С.	

лист 10
лист 9

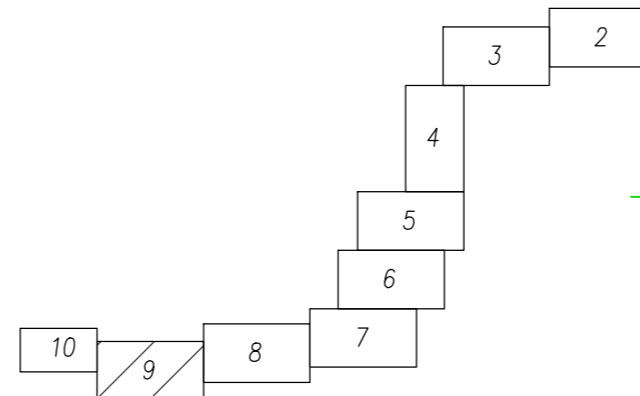
лист 9
лист 8

43:12:420201
д. Ермолинцы

43:12:124000
д. Шутовщина

43:12:124000

Схема расположения листов



Условные обозначения:

- - проектируемый газопровод высокого давления I категории
- - проектируемый газопровод низкого давления
- + - граница населенного пункта
- - граница кадастрового квартала
- - существующая часть границы, имеющиеся в ЕГРН сведения о которой достаточны для определения ее местоположения
- - - - существующая часть границы, имеющиеся в ЕГРН сведения о которой не достаточны для определения ее местоположения

43:12:124000 - номер кадастрового квартала

43:12:124000:1367 - кадастровый номер земельного участка



- проектные границы публичного сервитута, устанавливаемого на период эксплуатации газопровода

1393/чзч1
S=5547кв.м.

- обозначение частей земельных участков (земель) публичного сервитута, устанавливаемого на период эксплуатации газопровода, их площади



- зона с особыми условиями использования территории (ЗОУИТ)

Г4 Труба 108x4.0 ГОСТ
32528-2013
В-09Г2С ГОСТ32528-2013

43:12:124000:235,
Категория земель: земли населенных пунктов
ВРИ: для жилищного строительства,
с-ть: Российская Федерация

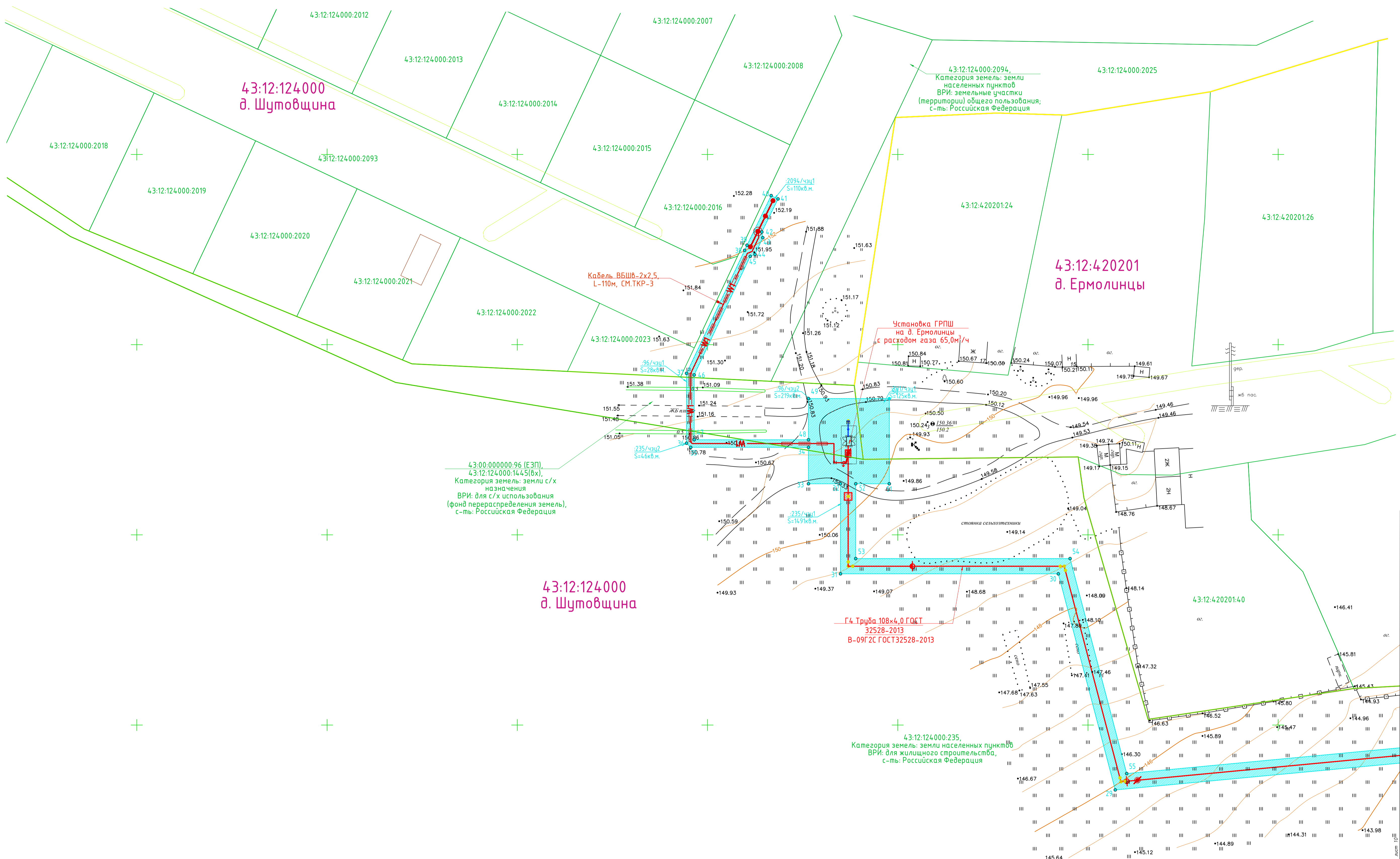
НПС
ПЭ100 ГАЗ SDR 110/108x4.0
(сталь ГОСТ 10705) ПК33-3.2

43:12:000000:1392,
Категория земель: земли с/х назначения
ВРИ: с/х использование,
с-ть: Российская Федерация

Примечания:

1. Система координат МСК-43.
2. Система высот Балтийская, 1977 г.
3. Высота сечения рельефа 0.5 м.

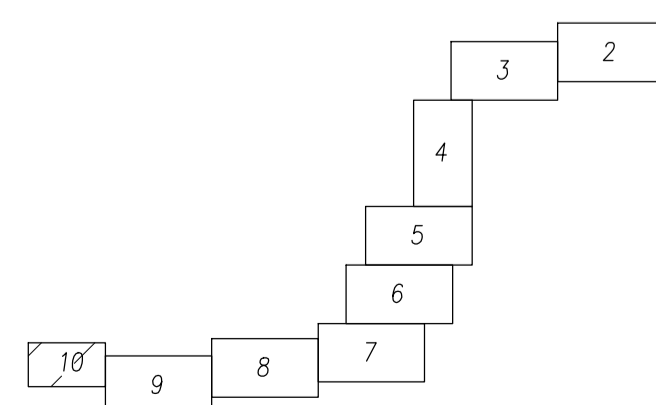
					5295.001.П.0/0.1623-ППО.ГЧ				
					Газопровод межпоселковый к дер. Ермолинцы Кирово-Чепецкого муниципального района Кировской области				
Изм.	Колуч.	Лист	№ док.	Подп.	Дата	Проект полосы отвода	Стадия	Лист	Листов
Разраб.	Килин			<i>JK</i>	05.24		П	9	Листов
Проверил	Павлов			<i>JK</i>	05.24				
ГИП	Павлов			<i>JK</i>	05.24	Схема расположения границ публичных сервитутов, М1:500		ИП Манаков И.С.	



Условные обозначения:

- - проектируемый газопровод высокого давления I категории
- - проектируемый газопровод низкого давления
- - граница населенного пункта
- - граница кадастрового квартала
- - существующая часть границы, имеющаяся в ЕГРН сведения о которой достаточны для определения ее местоположения
- - - - существующая часть границы, имеющаяся в ЕГРН сведения о которой не достаточны для определения ее местоположения
- 43:12:124000 - номер кадастрового квартала
- 43:12:124000:1367 - кадастровый номер земельного участка
- проектные границы публичного сервитута, устанавливаемого на период эксплуатации газопровода
- 1393/4х1, S=554 кв.м. - обозначение частей земельных участков (земель) публичного сервитута, устанавливаемого на период эксплуатации газопровода, их площади
- зона с особыми условиями использования территории (ЗООУИТ)

Схема расположения листов



Примечания:
 1. Система координат МСК-43
 2. Система высот Балтийская, 1977 г.
 3. Высота сечения рельефа 0.5 м.

				5295.001.П.0/0.1623-ППО.ГЧ		
				Газопровод межпоселковый к дер. Ермолинцы Кирово-Чепецкого муниципального района Кировской области		
Изм.	Кол-во	Лист	№ док.	Подп.	Дата	Проект полосы отвода
Разраб.	Клиин			И.И.	05.24	
Проверил	Павлов			И.И.	05.24	Схема расположения границ публичных сервитутов, М1:500
ГИП	Павлов			И.И.	05.24	
						ИП Манасов И.С.