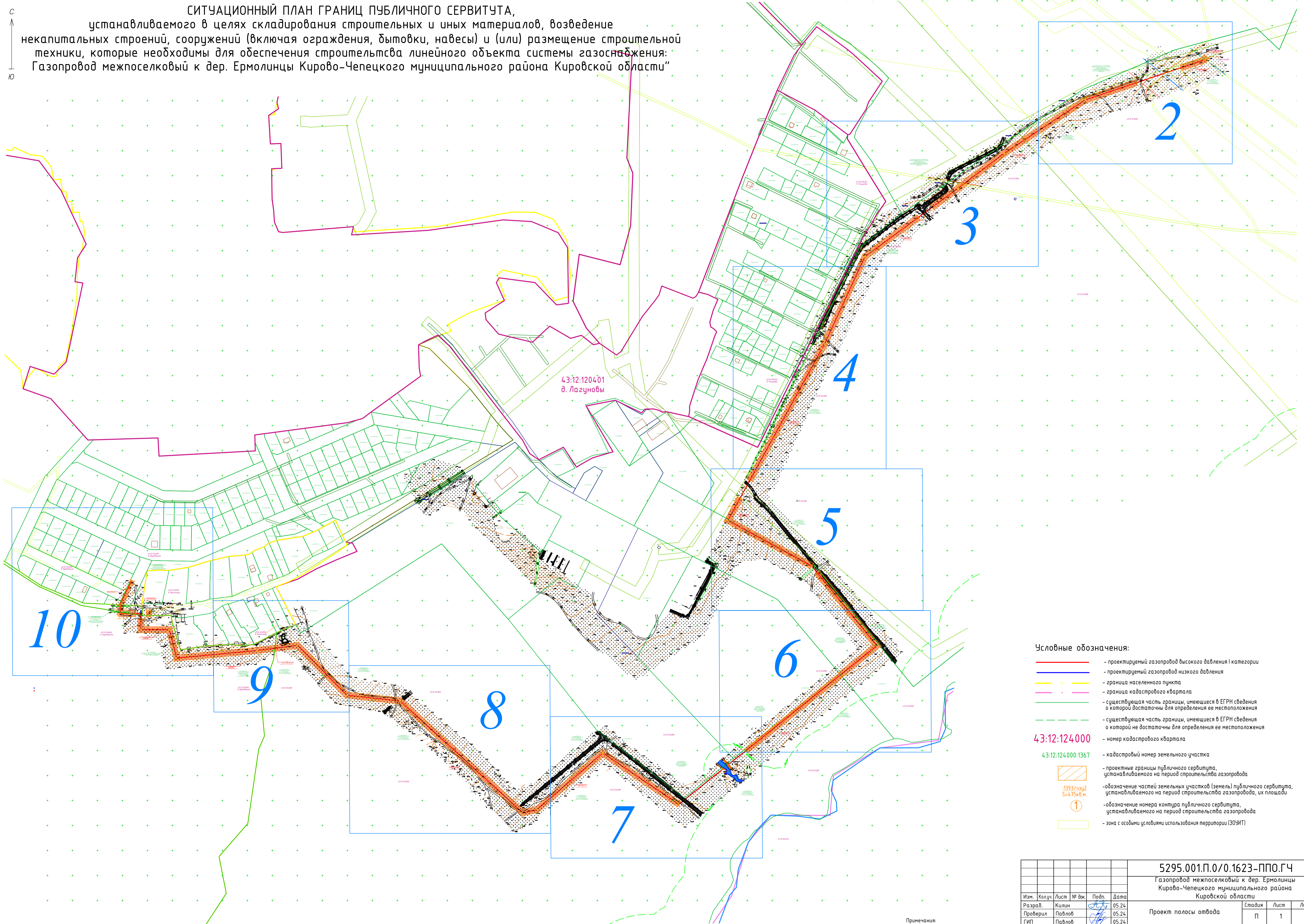


СИТУАЦИОННЫЙ ПЛАН ГРАНИЦ ПУБЛИЧНОГО СЕРВИТУТА,  
устанавливаемого в целях складирования строительных и иных материалов, возведение  
некапитальных строений, сооружений (включая ограждения, бытовки, навесы) и (или) размещение строительной  
техники, которые необходимы для обеспечения строительства линейного объекта системы газоснабжения:  
Газопровод межпоселковый к дер. Ермолинцы Кирово-Чепецкого муниципального района Кировской области"



- Условные обозначения:**
- проектируемый газопровод высокого давления I категории
  - проектируемый газопровод низкого давления
  - граница населенного пункта
  - граница кадастрового квартала
  - существующая часть границы, имеющаяся в ЕГРН сведения о которой достаточны для определения ее местоположения
  - существующая часть границы, имеющаяся в ЕГРН сведения о которой не достаточны для определения ее местоположения
  - 43:12:124000 - номер кадастрового квартала
  - 43:12:124000:1367 - кадастровый номер земельного участка
  - проектные границы публичного сервитута, устанавливаемого на период строительства газопровода
  - :3993/чзп2  
S=475кв.м - обозначение частей земельных участков (земель) публичного сервитута, устанавливаемого на период строительства газопровода, их площади
  - 1 - обозначение номера контура публичного сервитута, устанавливаемого на период строительства газопровода
  - зона с особыми условиями использования территории (ЗОУИТ)

Примечания:  
1. Система координат МСК-43.  
2. Система высот Балтийская, 1977 г.  
3. Высота сечения рельефа 0,5 м.

						<b>5295.001.П.0/0.1623-ППО.ГЧ</b>			
						Газопровод межпоселковый к дер. Ермолинцы Кирово-Чепецкого муниципального района Кировской области			
Изм.	Кол.чч.	Лист	№ док.	Подп.	Дата	Проект полосы отвода	Стадия	Лист	Листов
Разраб.	Климин			<i>ПК</i>	05.24		П	1	1
Проверил	Павлов			<i>ПВ</i>	05.24				
ГИП	Павлов			<i>ПВ</i>	05.24	Ситуационный план			ИП Манасов И.С.

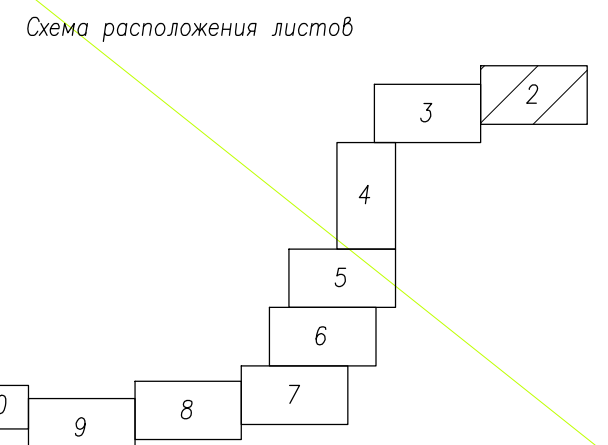
**СХЕМА РАСПОЛОЖЕНИЯ ГРАНИЦ ПУБЛИЧНОГО СЕРВИТУТА,  
устанавливаемого в целях складирования строительных и иных материалов, возведение  
некапитальных строений, сооружений (включая ограждения, бытовки, навесы) и (или) размещение строительной  
техники, которые необходимы для обеспечения строительства линейного объекта системы газоснабжения:  
Газопровод межпоселковый к дер. Ермолинцы Кирово-Чепецкого муниципального района Кировской области**

43:12:124000:1 (ЕЗП), 43:12:124000:11(6х),  
Категория земель: земли с/х назначения  
ВРИ: опытные поля,  
с-ть: Российская Федерация  
ПБП: ФГБНУ "Федеральный аграрный  
научный центр Северо-Востока им. Н.В.  
Рудницкого

43:12:000000:1393,  
Категория земель: земли  
с/х назначения  
ВРИ: с/х использование,  
с-ть: Российская Федерация

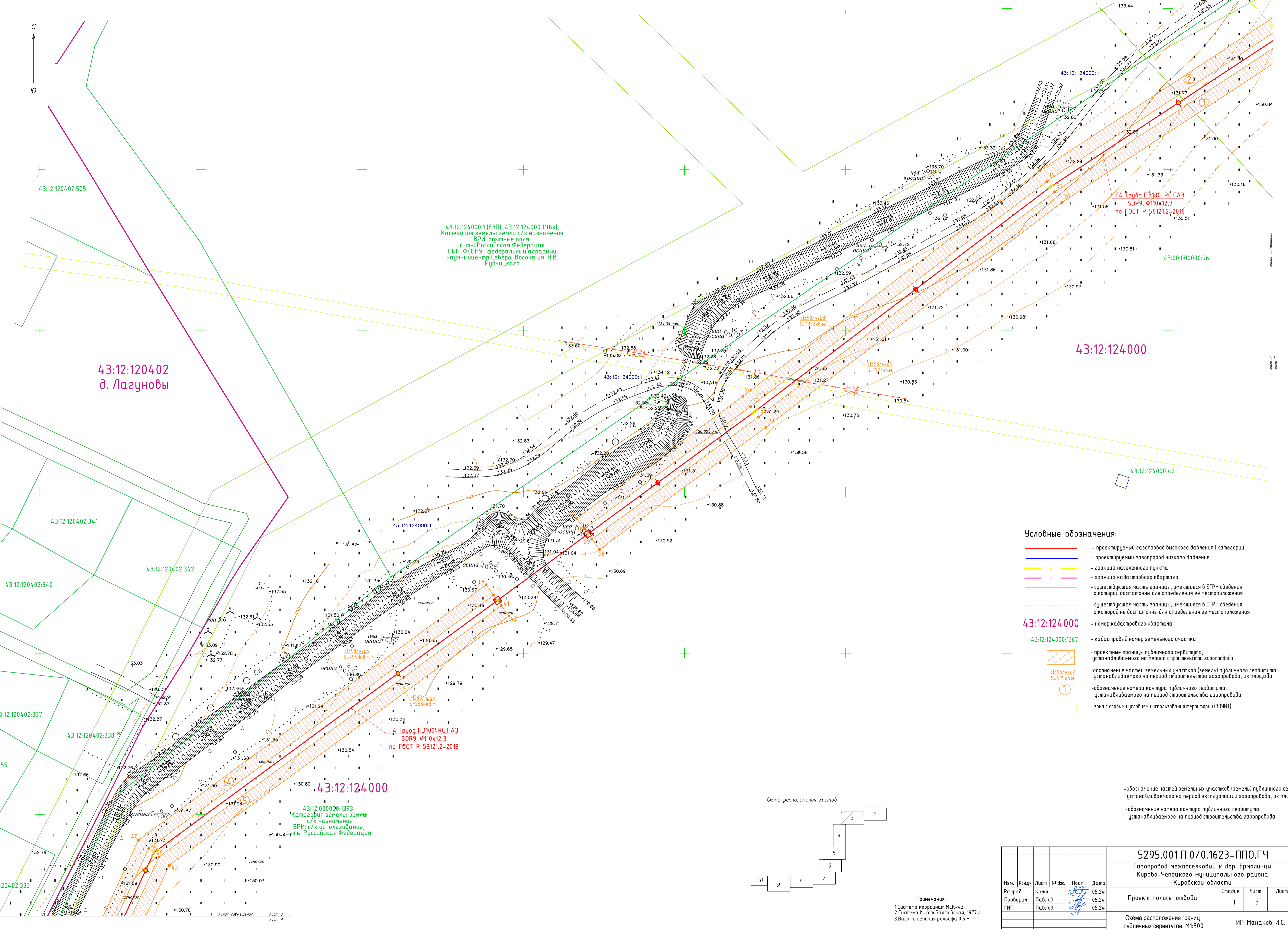
**Условные обозначения:**

- проектируемый газопровод высокого давления I категории
- проектируемый газопровод низкого давления
- граница населенного пункта
- граница кадастрового квартала
- существующая часть границы, имеющиеся в ЕГРН сведения о которой достаточны для определения ее местоположения
- - - существующая часть границы, имеющиеся в ЕГРН сведения о которой не достаточны для определения ее местоположения
- 43:12:124000 - номер кадастрового квартала
- 43:12:124000:1367 - кадастровый номер земельного участка
- проектные границы публичного сервитута, устанавливаемого на период строительства газопровода
- 1393/чзц2 S=1923кв.м. - обозначение частей земельных участков (земель) публичного сервитута, устанавливаемого на период строительства газопровода, их площади
- 1 - обозначение номера контура публичного сервитута, устанавливаемого на период строительства газопровода
- зона с особыми условиями использования территории (ЗОУИТ)



<b>5295.001.П.0/0.1623-ППО.ГЧ</b>					
Газопровод межпоселковый к дер. Ермолинцы Кирово-Чепецкого муниципального района Кировской области					
Изм.	Колуч.	Лист	№ док.	Подп.	Дата
Разраб.	Килин	05.24		<i>[Signature]</i>	05.24
Проверил	Павлов	05.24		<i>[Signature]</i>	05.24
ГИП	Павлов	05.24		<i>[Signature]</i>	05.24
Проект полосы отвода				Стадия	Лист
				П	2
Схема расположения границ публичных сервитутов, М1:500				ИП Манаков И.С.	

С  
Ю



43:12:124000:1 (ЕЗП), 43:12:124000:1(Вх),  
Категория земель: земли с/х назначения  
ВРИ: опытные поля  
с-ть: Российская Федерация  
ПБП: ФГБНУ "Федеральный аграрный  
научный центр Северо-Востока им. Н.В.  
Рудницкого

Г4 Труба ПЭ100-РС ГАЗ  
SDR9, Ø110x12,3  
по ГОСТ Р 58121.2-2018

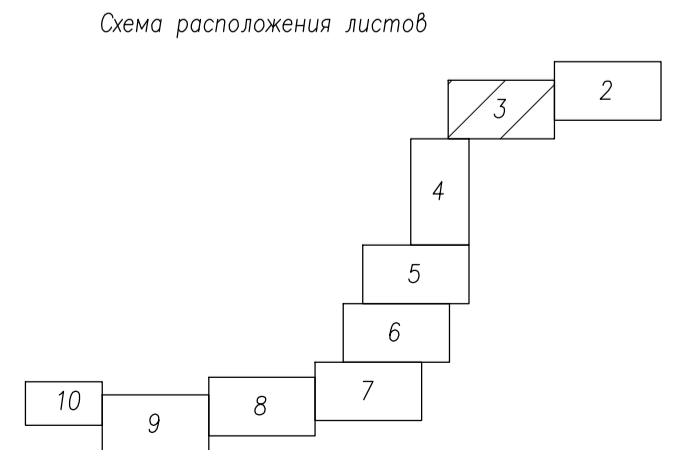
43:12:120402  
д. Лагуновы

43:12:124000

**Условные обозначения:**

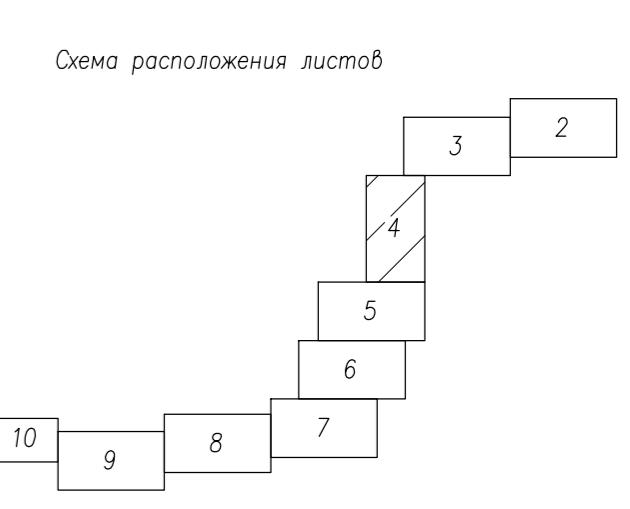
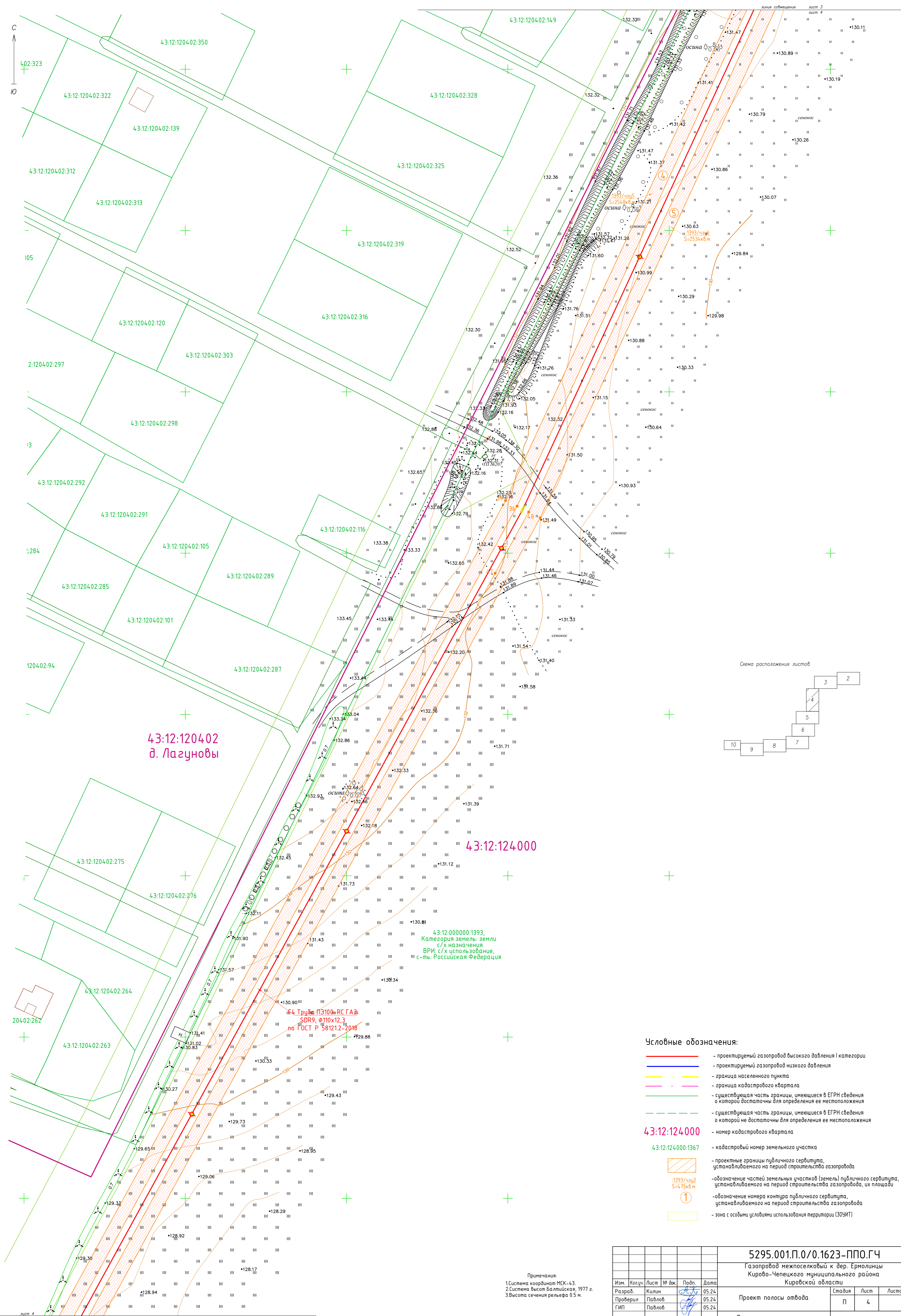
- проектируемый газопровод высокого давления I категории
- проектируемый газопровод низкого давления
- граница населенного пункта
- граница кадастрового квартала
- существующая часть границы, имеющаяся в ЕГРН сведения о которой достаточны для определения ее местоположения
- - - существующая часть границы, имеющаяся в ЕГРН сведения о которой не достаточны для определения ее местоположения
- 43:12:124000 - номер кадастрового квартала
- 43:12:124000:1367 - кадастровый номер земельного участка
- проектные границы публично сервитута, устанавливаемого на период строительства газопровода
- S=475кв.м - обозначение частей земельных участков (земель) публично сервитута, устанавливаемого на период строительства газопровода, их площади
- 1 - обозначение номера контура публично сервитута, устанавливаемого на период строительства газопровода
- зона с особыми условиями использования территории (ЗООИТ)

-обозначение частей земельных участков (земель) публично сервитута устанавливаемого на период эксплуатации газопровода, их площади  
-обозначение номера контура публично сервитута, устанавливаемого на период строительства газопровода



Примечания:  
1. Система координат МСК-43.  
2. Система высот Балтийская, 1977 г.  
3. Высота сечения рельефа 0.5 м.

				<b>5295.001.П.0/0.1623-ППО.ГЧ</b>								
				Газопровод межпоселковый к дер. Ермолинцы Кирово-Чепецкого муниципального района Кировской области								
Изм.	Колуч	Лист	№ док.	Подп.	Дата	<table border="1" style="width: 100%;"> <tr> <td>Стадия</td> <td>Лист</td> <td>Листов</td> </tr> <tr> <td>П</td> <td>3</td> <td></td> </tr> </table>	Стадия	Лист	Листов	П	3	
Стадия	Лист	Листов										
П	3											
Разраб.	Клипп			Павлов	05.24							
Проверил	Павлов			Павлов	05.24							
ГИП	Павлов											
				Проект полосы отвода								
				Схема расположения границ публичных сервитутов, М1:500								
						ИП Манакон И.С.						



- Условные обозначения:**
- - проектируемый газопровод высокого давления I категории
  - - проектируемый газопровод низкого давления
  - - граница населенного пункта
  - - граница кадастрового квартала
  - - существующая часть границы, имеющиеся в ЕПРН сведения о которой достаточны для определения ее местоположения
  - - - - существующая часть границы, имеющиеся в ЕПРН сведения о которой не достаточны для определения ее местоположения
  - 43:12:124:000** - номер кадастрового квартала
  - 43:12:124:000:1367** - кадастровый номер земельного участка
  - проектные границы публичного сервитута, устанавливаемого на период строительства газопровода
  - 1393/чзц2  
S=475кв.м. - обозначение частей земельных участков (земель) публичного сервитута, устанавливаемого на период строительства газопровода, их площади
  - 1 - обозначение номера контура публичного сервитута, устанавливаемого на период строительства газопровода
  - зона с особыми условиями использования территории (ЗОУИТ)

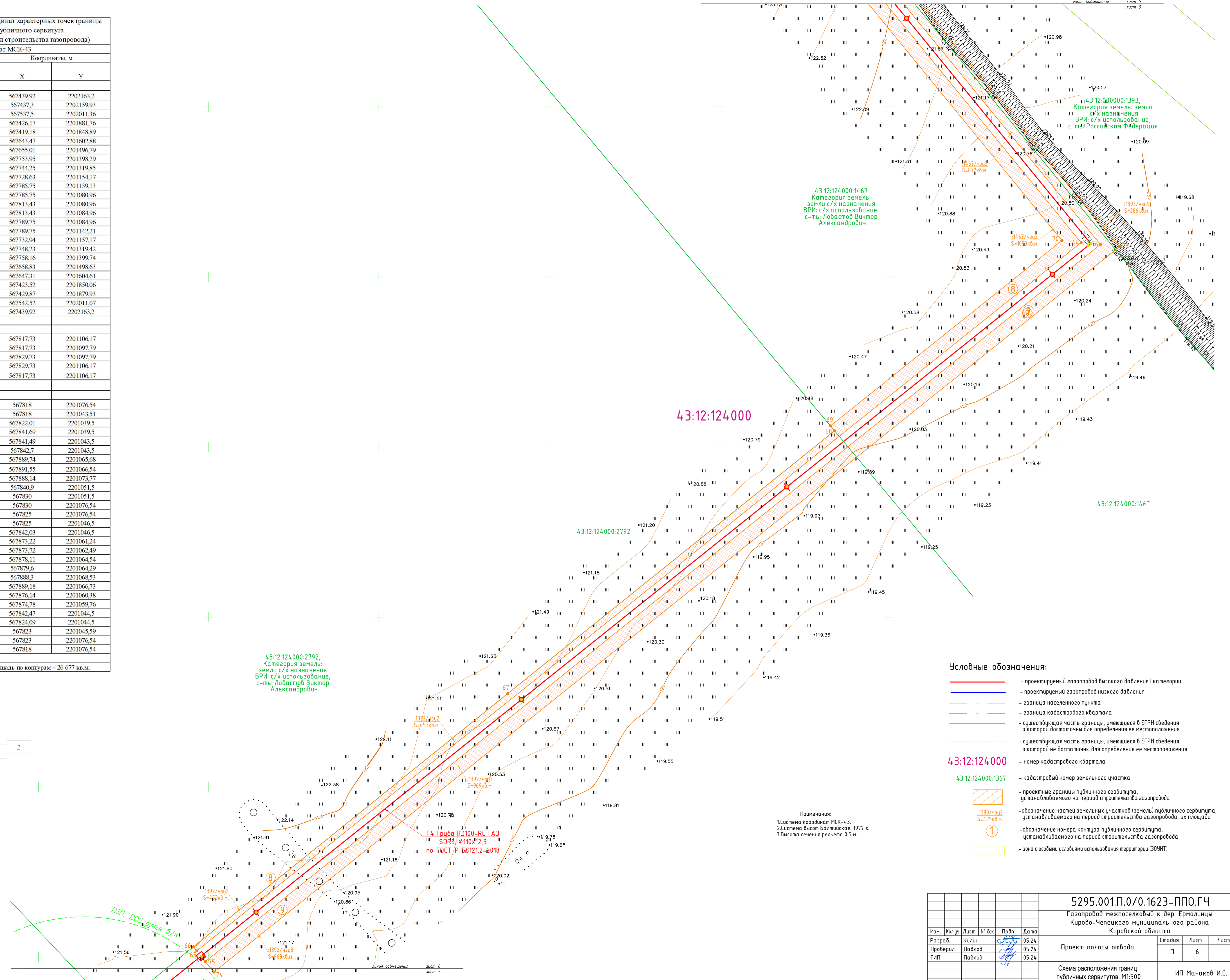
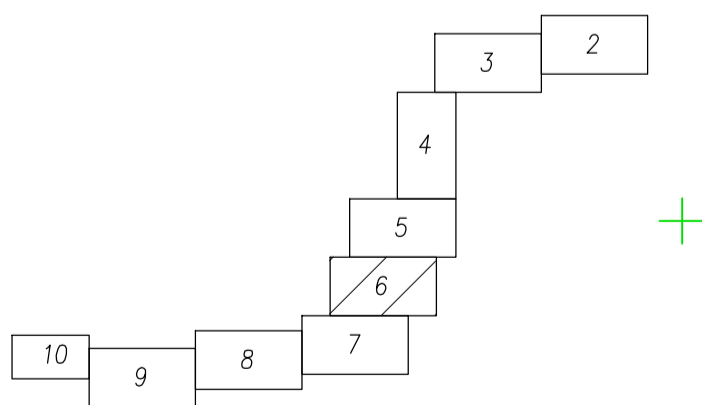
Примечания:  
 1. Система координат МСК-43.  
 2. Система высот Балтийская, 1977 г.  
 3. Высота сечения рельефа 0,5 м.

<b>5295.001.П.0/0.1623-ППО.ГЧ</b>					
Газопровод межпоселковый к дер. Ермолинцы Кирово-Чепецкого муниципального района Кировской области					
Изм.	Колуч.	Лист	№ док.	Подп.	Дата
Разраб.	Килин			<i>Л.К.</i>	05.24
Проверил	Павлов			<i>П.П.</i>	05.24
ГИП	Павлов			<i>П.П.</i>	05.24
Проект полосы отвода				Стадия	Лист
				П	4
Схема расположения границ публичных сервитутов, М1:500				ИП Манакон И.С.	



Каталог координат характерных точек границы публичного сервитута (на период строительства газопровода)		
Система координат МСК-43		
Обозначение характерных точек границы	Координаты, м	
	X	Y
<b>контур (11)</b>		
101	567439.92	2202163.2
102	567437.3	2202159.93
103	567537.5	2202011.36
104	567426.17	2201881.76
105	567419.18	2201848.89
106	567643.47	2201602.88
107	567655.01	2201496.79
108	567753.95	2201398.29
109	567744.25	2201319.85
110	567728.63	2201154.17
111	567785.75	2201139.13
112	567785.75	2201080.96
113	567813.43	2201080.96
114	567813.43	2201084.96
115	567789.75	2201084.96
116	567789.75	2201142.21
117	567732.94	2201157.17
118	567748.23	2201319.42
119	567758.16	2201399.74
120	567658.83	2201498.63
121	567647.31	2201604.61
122	567423.52	2201850.06
123	567429.87	2201879.93
124	567542.52	2202011.07
101	567439.92	2202163.2
S=5406 кв.м.		
<b>контур (12)</b>		
125	567817.73	2201106.17
126	567817.73	2201097.79
127	567829.73	2201097.79
128	567829.73	2201106.17
125	567817.73	2201106.17
S=101 кв.м.		
<b>контур (13)</b>		
129	567818	2201076.54
130	567818	2201043.51
131	567822.01	2201039.5
132	567841.69	2201039.5
133	567841.49	2201043.5
134	567842.7	2201043.5
135	567889.74	2201065.68
136	567891.55	2201066.54
137	567888.14	2201073.77
138	567840.9	2201051.5
139	567830	2201051.5
140	567830	2201076.54
141	567825	2201076.54
142	567825	2201046.5
143	567842.03	2201046.5
144	567873.22	2201061.24
145	567873.72	2201062.49
146	567878.11	2201064.54
147	567879.6	2201064.29
148	567888.3	2201068.53
149	567889.18	2201066.73
150	567876.14	2201060.38
151	567874.78	2201059.76
152	567842.47	2201044.5
153	567824.09	2201044.5
154	567823	2201045.59
155	567823	2201076.54
129	567818	2201076.54
S=796 кв.м.		
Итого: общая площадь по контурам - 26 677 кв.м.		

Схема расположения листов



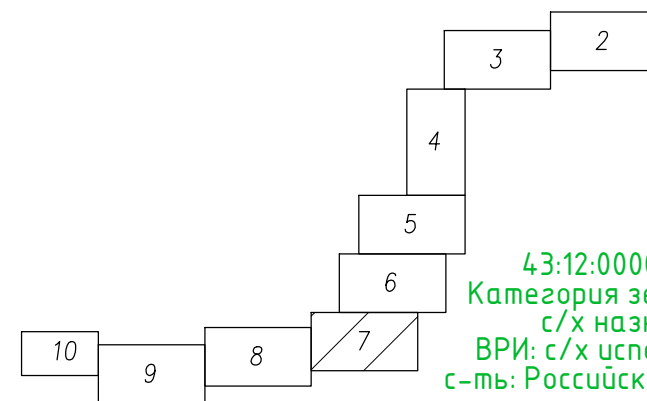
- Условные обозначения:**
- - проектируемый газопровод высокого давления I категории
  - - проектируемый газопровод низкого давления
  - - граница населенного пункта
  - - граница кадастрового квартала
  - - существующая часть границы, имеющиеся в ЕГРН сведения о которой достаточны для определения ее местоположения
  - - существующая часть границы, имеющиеся в ЕГРН сведения о которой не достаточны для определения ее местоположения
  - ① - номер кадастрового квартала
  - кадастровый номер земельного участка
  - проектные границы публичного сервитута, устанавливаемого на период строительства газопровода
  - обозначение частей земельных участков (земель) публичного сервитута, устанавливаемого на период строительства газопровода, их площади
  - обозначение номера контура публичного сервитута, устанавливаемого на период строительства газопровода
  - зона с особыми условиями использования территории (ЗОУИТ)

Примечания:  
 1. Система координат МСК-43.  
 2. Система высот Балтийская, 1977 г.  
 3. Высота сечения рельефа 0.5 м.

				<b>5295.001.П.0/0.1623-ППО.ГЧ</b>		
				Газопровод межпоселковый к дер. Ермолинцы Кирово-Чепецкого муниципального района Кировской области		
Изм.	Колуч.	Лист	№ док.	Подп.	Дата	Проект полосы отвода
Разраб.	Клишн	Лист	№ док.	Подп.	Дата	
Проверил	Павлов	Лист	№ док.	Подп.	Дата	
				Схема расположения границ публичных сервитутов, М1:500		
				ИП Манакоев И.С.		



Схема расположения листов



43:12:000000:1392,  
Категория земель: земли  
с/х назначения  
ВРИ: с/х использование,  
с-ть: Российская Федерация

14 Труба ПЭ100-РС ГАЗ  
SDR9, Ø110x12,3  
по ГОСТ Р 58121.2-2018

43:12:000000:1392,  
Категория земель: земли  
с/х назначения  
ВРИ: с/х использование,  
с-ть: Российская Федерация

43:12:124000

43:12:124000

Условные обозначения:

- проектируемый газопровод высокого давления I категории
- проектируемый газопровод низкого давления
- граница населенного пункта
- граница кадастрового квартала
- существующая часть границы, имеющиеся в ЕГРН сведения о которой достаточны для определения ее местоположения
- - - существующая часть границы, имеющиеся в ЕГРН сведения о которой не достаточны для определения ее местоположения
- номер кадастрового квартала
- кадастровый номер земельного участка
- проектные границы публичного сервитута, устанавливаемого на период строительства газопровода
- обозначение частей земельных участков (земель) публичного сервитута, устанавливаемого на период строительства газопровода, их площади
- 1 обозначение номера контура публичного сервитута, устанавливаемого на период строительства газопровода
- зона с особыми условиями использования территории (ЗОУИТ)

43:12:124000:1470,  
Категория земель:  
земли с/х назначения  
ВРИ: с/х использование,  
с-ть: Лобастов Виктор  
Александрович

43:12:124000:1367

1393/чзц2  
S=4,75кв.м

1

1392/чзц3  
S=869кв.м

1392/чзц4  
S=4,036кв.м

1392/чзц5  
S=4,036кв.м

1392/чзц6  
S=4,036кв.м

1392/чзц7  
S=4,036кв.м

1392/чзц8  
S=4,036кв.м

1392/чзц9  
S=4,036кв.м

1392/чзц10  
S=4,036кв.м

1392/чзц11  
S=4,036кв.м

1392/чзц12  
S=4,036кв.м

1392/чзц13  
S=4,036кв.м

1392/чзц14  
S=4,036кв.м

1392/чзц15  
S=4,036кв.м

1392/чзц16  
S=4,036кв.м

1392/чзц17  
S=4,036кв.м

1392/чзц18  
S=4,036кв.м

1392/чзц19  
S=4,036кв.м

1392/чзц20  
S=4,036кв.м

1392/чзц21  
S=4,036кв.м

1392/чзц22  
S=4,036кв.м

1392/чзц23  
S=4,036кв.м

1392/чзц24  
S=4,036кв.м

1392/чзц25  
S=4,036кв.м

1392/чзц26  
S=4,036кв.м

1392/чзц27  
S=4,036кв.м

1392/чзц28  
S=4,036кв.м

1392/чзц29  
S=4,036кв.м

1392/чзц30  
S=4,036кв.м

1392/чзц31  
S=4,036кв.м

1392/чзц32  
S=4,036кв.м

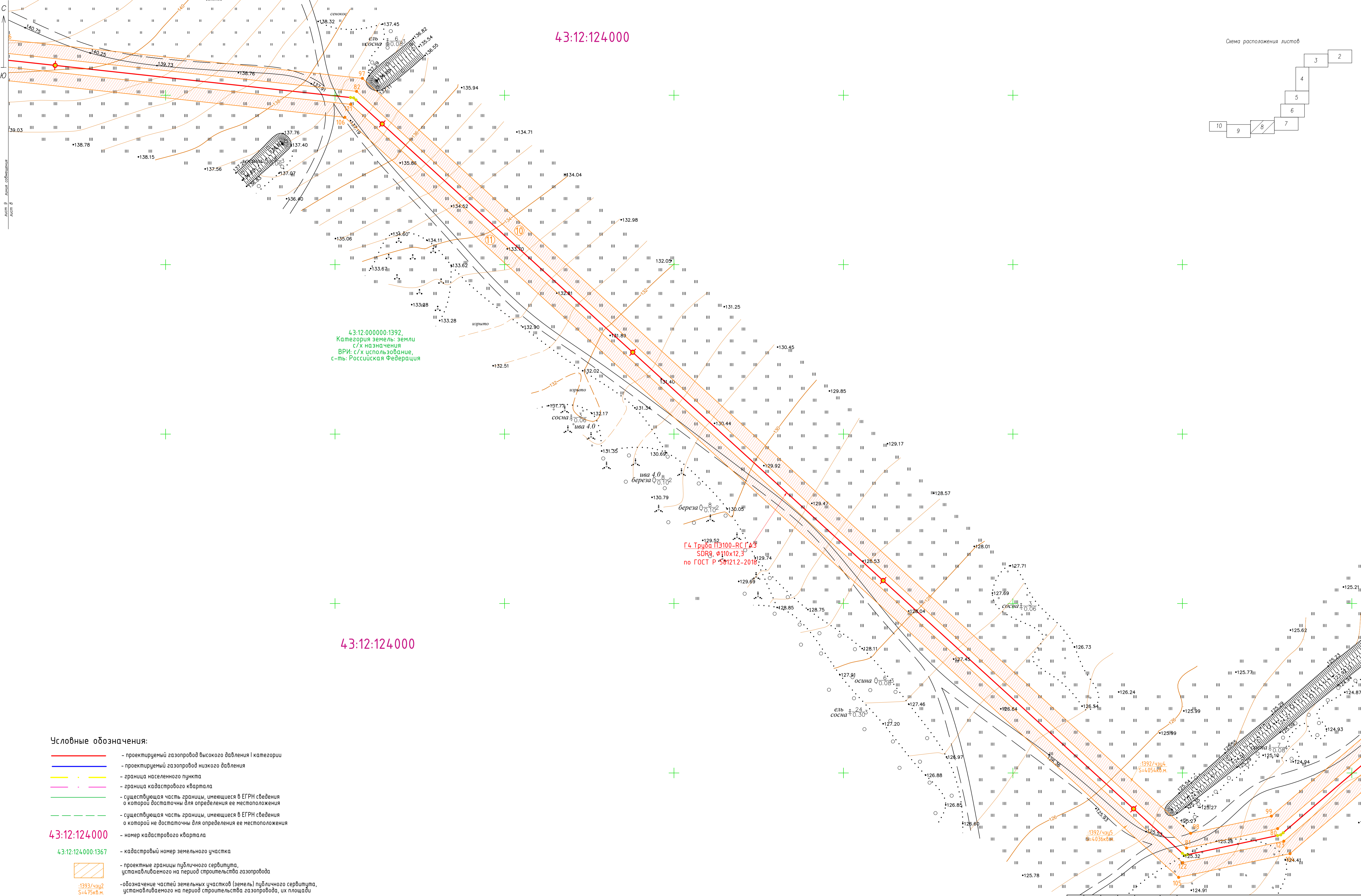
1392/чзц33  
S=4,036кв.м

1392/чзц34  
S=4,036кв.м

1392/чзц35  
S=4,036кв.м

Примечания:  
1. Система координат МСК-43.  
2. Система высот Балтийская, 1977 г.  
3. Высота сечения рельефа 0,5 м.

					<b>5295.001.П.0/0.1623-ППО.ГЧ</b>					
					Газопровод межпоселковый к дер. Ермолинцы Кирово-Чепецкого муниципального района Кировской области					
Изм.	Колуч.	Лист	№ док.	Подп.	Дата	Проект полосы отвода	Стандия	Лист	Листов	
Разраб.	Килин	05.24			05.24		П	7		
Проверил	Павлов				05.24					
ГИП	Павлов				05.24					
					Схема расположения границ публичных сервитутов, М1:500			ИП Манаков И.С.		



43:12:124000

43:12:000000:1392,  
Категория земель: земли  
с/х назначения  
ВРИ: с/х использование,  
с-ть: Российская Федерация

Г4 Труба ПЭ100-РС ГАЭ  
SDR8, Ø110x12,3  
по ГОСТ Р 58121.2-2018

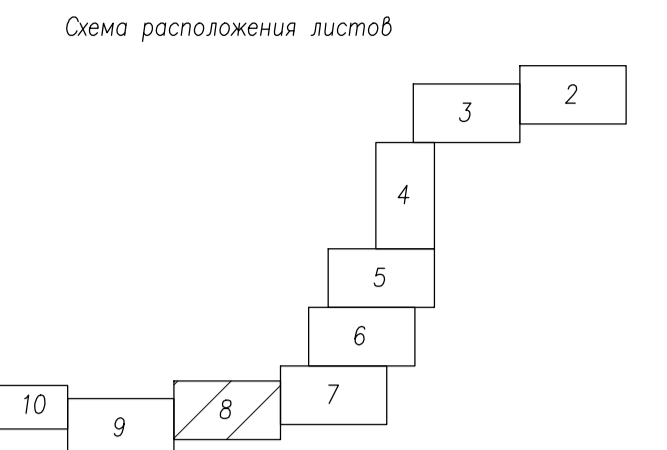
43:12:124000

**Условные обозначения:**

- - проектируемый газопровод высокого давления I категории
- - проектируемый газопровод низкого давления
- - граница населенного пункта
- - граница кадастрового квартала
- - существующая часть границы, имеющиеся в ЕГРН сведения о которой достаточны для определения ее местоположения
- - - - существующая часть границы, имеющиеся в ЕГРН сведения о которой не достаточны для определения ее местоположения
- 43:12:124000 - номер кадастрового квартала

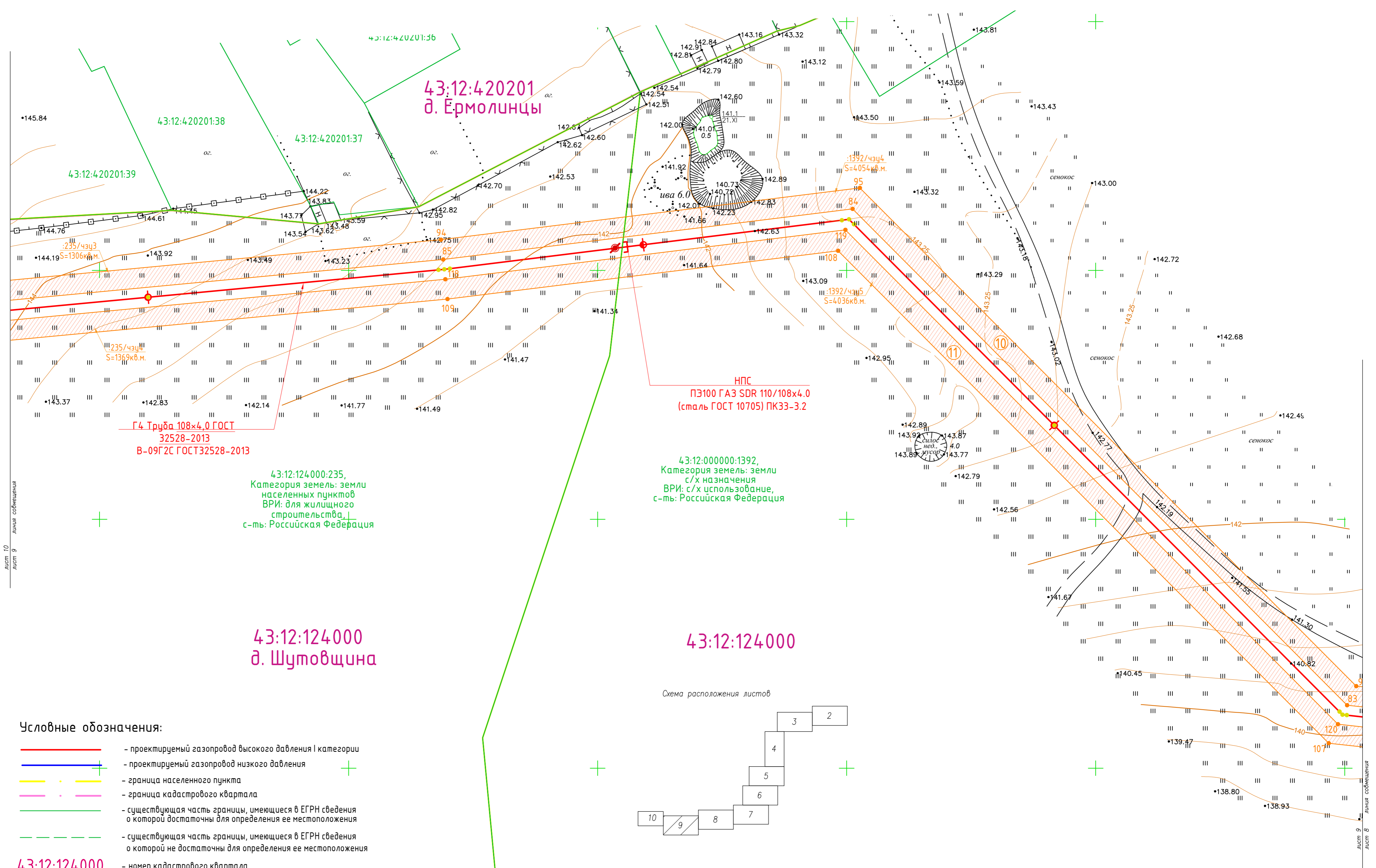
- 43:12:124000:1367 - кадастровый номер земельного участка
- проектные границы публичного сервитута, устанавливаемого на период строительства газопровода
- :1393/чзц2  
S=475кв.м. 1 - обозначение частей земельных участков (земель) публичного сервитута, устанавливаемого на период строительства газопровода, их площади
- 1 - обозначение номера контура публичного сервитута, устанавливаемого на период строительства газопровода
- зона с особыми условиями использования территории (ЗООИТ)

Примечания:  
1. Система координат МСК-43.  
2. Система высот Балтийская, 1977 г.  
3. Высота сечения рельефа 0,5 м.



				5295.001.П.0/0.1623-ППО.ГЧ					
				Газопровод межпоселковый к дер. Ермолинцы Кирово-Чепецкого муниципального района Кировской области					
Изм.	Колуч.	Лист	№ док.	Подп.	Дата	Проект полосы отвода	Стадия	Лист	Листов
Разраб.	Клиш			<i>ПВ</i>	05.24		П	8	
Проверил	Павлов			<i>ПВ</i>	05.24				
ГИП	Павлов					Схема расположения границ публичных сервитутов, М1:500		ИП Манасков И.С.	





лист 10  
лист 9  
линия совмещения

лист 9  
лист 8  
линия совмещения

43:12:420201  
д. Ермолинцы

43:12:124000  
д. Шутовщина

43:12:124000

НПС  
ПЭ100 ГАЗ SDR 110/108x4.0  
(сталь ГОСТ 10705) ПК33-3.2

43:12:000000:1392,  
Категория земель: земли  
с/х назначения  
ВРИ: с/х использование,  
с-ть: Российская Федерация

Г4 Труба 108x4.0 ГОСТ  
32528-2013  
В-09Г2С ГОСТ32528-2013

43:12:124000:235,  
Категория земель: земли  
населенных пунктов  
ВРИ: для жилищного  
строительства,  
с-ть: Российская Федерация

Условные обозначения:










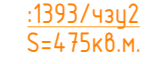


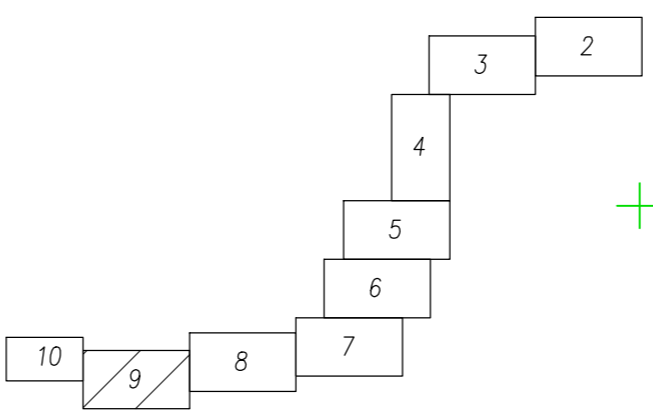


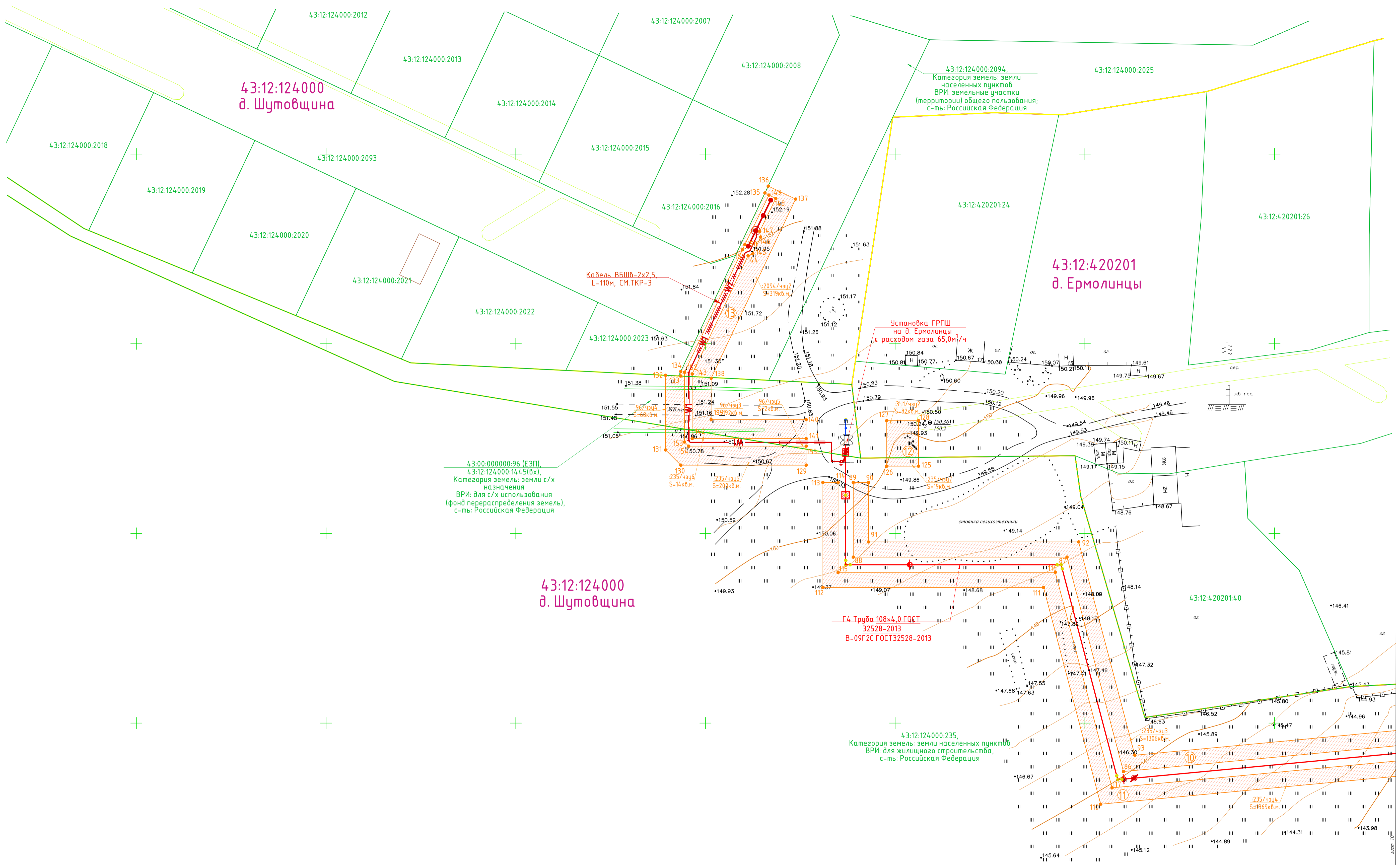
-  - проектируемый газопровод высокого давления I категории
-  - проектируемый газопровод низкого давления
-  - граница населенного пункта
-  - граница кадастрового квартала
-  - существующая часть границы, имеющиеся в ЕГРН сведения о которой достаточны для определения ее местоположения
-  - существующая часть границы, имеющиеся в ЕГРН сведения о которой не достаточны для определения ее местоположения
-  43:12:124000 - номер кадастрового квартала
-  43:12:124000:1367 - кадастровый номер земельного участка
-  - проектные границы публичного сервитута, устанавливаемого на период строительства газопровода
-  - обозначение частей земельных участков (земель) публичного сервитута, устанавливаемого на период строительства газопровода, их площади
-  - обозначение номера контура публичного сервитута, устанавливаемого на период строительства газопровода
-  - зона с особыми условиями использования территории (ЗОУИТ)

Схема расположения листов



Примечания:  
1. Система координат МСК-43.  
2. Система высот Балтийская, 1977 г.  
3. Высота сечения рельефа 0.5 м.

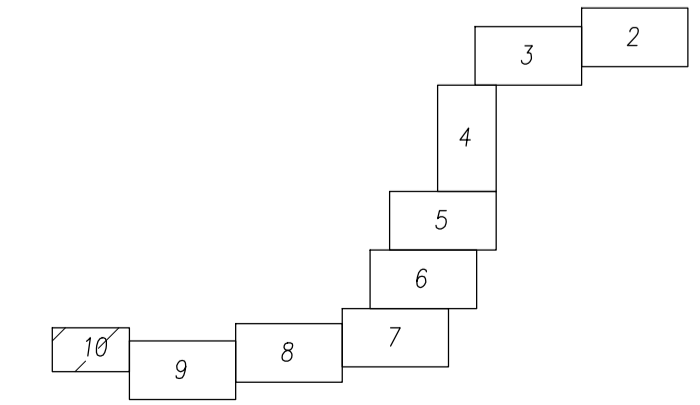
					<b>5295.001.П.0/0.1623-ППО.ГЧ</b>				
					Газопровод межпоселковый к дер. Ермолинцы Кирово-Чепецкого муниципального района Кировской области				
Изм.	Колуч.	Лист	№ док.	Подп.	Дата	Проект полосы отвода	Стадия	Лист	Листов
Разраб.	Килин				05.24		П	9	
Проверил	Павлов				05.24				
ГИП	Павлов					Схема расположения границ публичных сервитутов, М1:500	ИП Манаков И.С.		
							Формат А2		



**Условные обозначения:**

- - проектируемый газопровод высокого давления I категории
- - проектируемый газопровод низкого давления
- - граница населенного пункта
- - граница кадастрового квартала
- - существующая часть границы, имеющиеся в ЕГРН сведения о которой достаточны для определения ее местоположения
- - - - существующая часть границы, имеющиеся в ЕГРН сведения о которой не достаточны для определения ее местоположения
- 43:12:124:000 - номер кадастрового квартала
- 43:12:124:000:1367 - кадастровый номер земельного участка
- проектные границы публичного сервитута, устанавливаемого на период строительства газопровода
- обозначение частей земельных участков (земель) публичного сервитута, устанавливаемого на период строительства газопровода, их площади
- обозначение номера контура публичного сервитута, устанавливаемого на период строительства газопровода
- зона с особыми условиями использования территории (ЗООУИТ)

Схема расположения листов



Примечания:  
 1. Система координат МСК-43  
 2. Система высот Балтийская, 1977 г.  
 3. Высота сечения рельефа 0,5 м.

<b>5295.001.П.0/0.1623-ППО.ГЧ</b>				
Газопровод межпоселковый к дер. Ермолинцы Кирово-Чепецкого муниципального района Кировской области				
Изм.	Кол.уч.	Лист	№ док.	Подп.
Разраб.	Климин			05.24
Проверил	Павлов			05.24
ГИП	Павлов			05.24
Проект полосы отвода			Стадия	Лист
Схема расположения границ публичных сервитутов, М1:500			П	10
ИП Манаков И.С.				