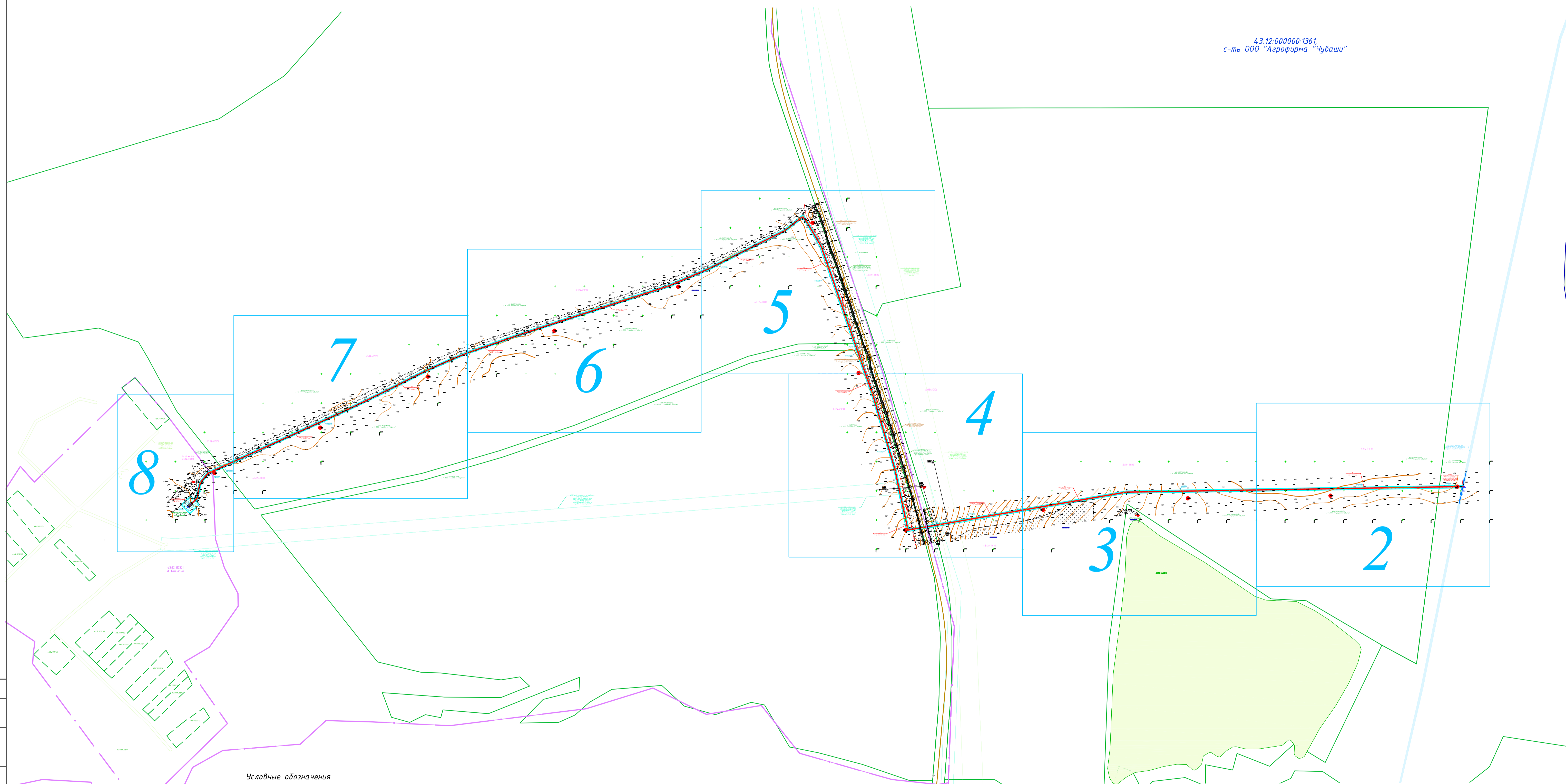


4:3:12:000000:1361,
с-ть 000 "Агрофирма "Чуваши"



Условные обозначения

- - проектируемый газопровод высокого давления II категории
- - проектируемый газопровод низкого давления
- - - - граница кадастрового квартала
- - существующая часть границы, имеющиеся в ЕГРН сведения о которой достаточны для определения ее местоположения
- 43:12:4:10106 - номер кадастрового квартала
- 43:12:11030159 - кадастровый номер земельного участка
- проектные границы публичного сервитута, устанавливаемого на период эксплуатации газопровода
- зона с особыми условиями использования территории (ЗОУИТ)
- 355/члп3
5/3539кв.н - обозначение частей земельных участков (земель) публичного сервитута, устанавливаемого на период эксплуатации газопровода, их площади
- 1 - характерная точка границы публичного сервитута

5288.001.П.0/0.1623- ППО					
Газопровод межпоселковый к дер. Башляны Кирово-Чепецкого муниципального района Кировской области					
Изм.	Колуч	Лист	№ док	Подп.	Дата
Разраб.	Тимина				05.24
Проверил	Кушков				05.24
ГИП	Тимина				05.24
Н. контр.	Кушков				05.24
Проект полосы отвода				Стадия	Лист
				П	1
Схема расположения границ публичного сервитута М:1:500				ИП Манаков И.С.	

С
↑
Ю

СХЕМА РАСПОЛОЖЕНИЯ ГРАНИЦ ПУБЛИЧНОГО СЕРВИТУТА,
устанавливаемого в целях строительства и эксплуатации линейного объекта системы газоснабжения:
Газопровод межпоселковый к дер. Башланы Кирова-Чепецкого муниципального района Кировской области"

Каталог координат характерных точек границы публичного сервитута (на период эксплуатации)

Система координат МСК-43

Объемные характеристики точек границы	Координаты, м	
	X	Y
1	563209,21	2248553,67
2	563205,21	2248553,74
3	563195,73	2247977,63
4	563130,18	2247601,97
5	563236,86	2247579,53
6	563365,32	2247541,05
7	563617,27	2247453
8	563660,28	2247428,16
9	563666,43	2247423,3
10	563643,27	2247393,98
11	563577,74	2247263,02
12	563549,07	2247196,02
13	563468,24	2246948,44
14	563433,96	2246849,82
15	563422,48	2246822,81
16	563405,13	2246782,83
17	563367,89	2246708,98
18	563336,8	2246644,93
19	563278,23	2246406,79
20	563212,89	2246394,58
21	563199,47	2246390,96
22	563186,62	2246389,67
23	563182,3	2246385,02
24	563176,3	2246390,74
25	563160,95	2246374,63
26	563176,07	2246360,2
27	563191,43	2246376,32
28	563185,17	2246382,22
29	563188,52	2246385,84
30	563200,21	2246387
31	563214,73	2246390,94
32	563231,48	2246404,26
33	563340,42	2246643,22
34	563371,47	2246707,21
35	563408,75	2246781,13
36	563426,15	2246821,24
37	563437,7	2246848,39
38	563472,04	2246947,15
39	563552,81	2247194,61
40	563581,37	2247261,34
41	563646,67	2247391,82
42	563672,05	2247423,96
43	563662,54	2247431,47
44	563619,21	2247456,92
45	563366,69	2247544,81
46	563237,84	2247583,4
47	563135,04	2247605,34
48	563199,72	2247977,26
1	563209,21	2248553,67

S=11331 кв.м.

43:12:410106

43:12:000000:355(2),
с-ть ООО "Агрофирма "Двуречье"

43:12:000000:1361,
с-ть ООО "Агрофирма "Чуваши"

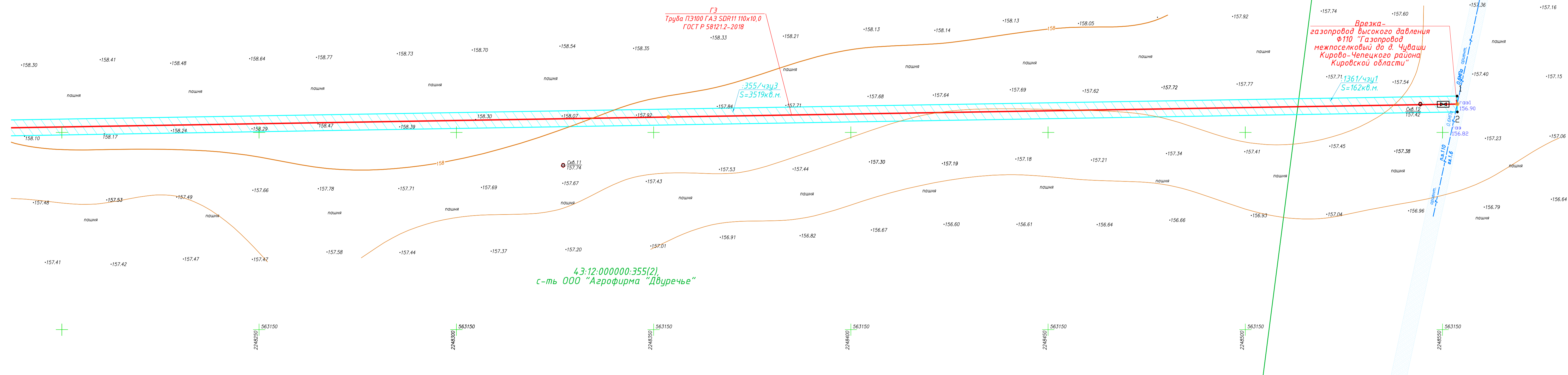
43:12-6.101 охранная зона
межпоселкового газопровода до
деревни Чуваши Кирова-Чепецкого
района Кировской области

Врезка=
газопровод высокого давления
Ф110 Газопровод
межпоселковый до д. Чуваши
Кирова-Чепецкого района
Кировской области

ГЗ
Труба ПЭ100 GA3 SDR11 110x10,0
ГОСТ Р 58121.2-2018

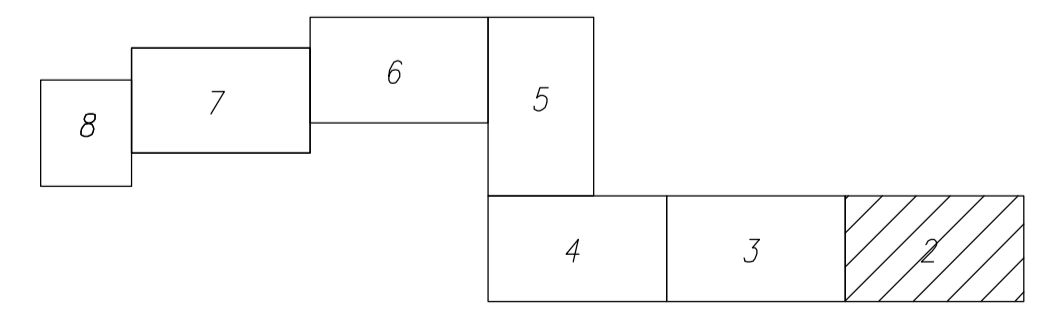
355/чзц3
S=3519кв.м.

355/чзц1
S=162кв.м.



43:12:000000:355(2),
с-ть ООО "Агрофирма "Двуречье"

Схема расположения листов



Условные обозначения

- проектируемый газопровод высокого давления II категории
- проектируемый газопровод низкого давления
- - - граница кадастрового квартала
- существующая часть границы, имеющаяся в ЕГРН сведения о которой достаточны для определения ее местоположения
- 43:12:410106 - номер кадастрового квартала
- 43:12:11030159 - кадастровый номер земельного участка
- проектные границы публичного сервитута, устанавливаемого на период эксплуатации газопровода
- зона с особыми условиями использования территории (ЗООУИТ)
- 355/чзц3
S=3519кв.м. - обозначение частей земельных участков (земель) публичного сервитута, устанавливаемого на период эксплуатации газопровода, их площади
- - характерная точка границы публичного сервитута

5288.001.П.0/0.1623- ППО						
Газопровод межпоселковый к дер. Башланы Кирова-Чепецкого муниципального района Кировской области						
Изм.	Колуч.	Лист № док.	Подп.	Дата		
Разраб.	Тимина	7	Т	05.24		
Проверил	Кушков	8	К	05.24		
ГИП	Тимина	9	Т	05.24		
И. контр.	Кушков	10	К	05.24		
Проект организации строительства				Стадия	Лист	Листов
Схема расположения границ публичного сервитута №1:500				П	2	7
				ИП Манаков И.С.		

43:12:410106

43:12:000000:355(2),
с-ть ООО "Агрофирма "Двуречье"

ГЗ
Труба ПЭ100 ГАЗ SDR11 110x10,0
ГОСТ Р 5812.2-2018

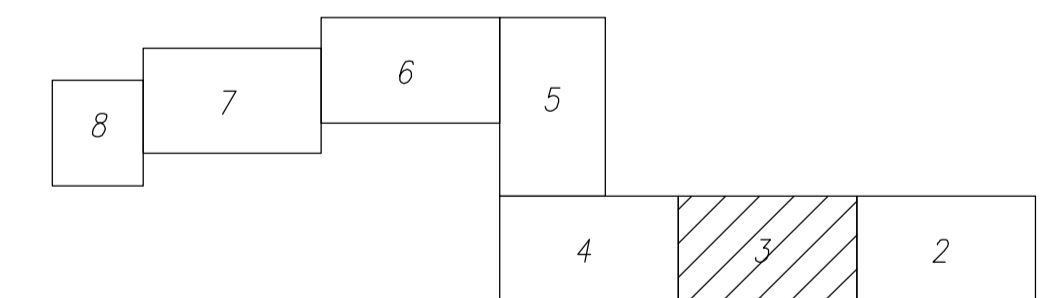
355/чзпэ
S=3519кв.м

43:12:000000:824
43:12:000000:824

43:12:000000:355(2),
с-ть ООО "Агрофирма "Двуречье"

43:12:000000:355

Схема расположения листов



Условные обозначения

- проектируемый газопровод высокого давления II категории
- проектируемый газопровод низкого давления
- - - граница кадастрового квартала
- существующая часть границы, имеющиеся в ЕГРН сведения о которой достаточны для определения ее местоположения
- номер кадастрового квартала

43:12:410106 — кадастровый номер земельного участка
43:12:1030159 — кадастровый номер земельного участка

- проектные границы публичного сервитута, устанавливаемого на период эксплуатации газопровода
- зона с особыми условиями использования территории (ЗООИТ)

- обозначение частей земельных участков (земель) публичного сервитута, устанавливаемого на период эксплуатации газопровода, их площади
- характерная точка границы публичного сервитута

5288.001.П.0/0.1623- ППО							
Газопровод межпоселковый к дер. Башаны Кирово-Чепецкого муниципального района Кировской области							
Изм.	Колуч	Лист	№ док.	Подп.	Дата		
Разраб.	Тимина	3	05.24				
Проверил	Кушков	3	05.24				
ГИП	Тимина	3	05.24				
Н. контр.	Кушков	3	05.24				
Проект полосы отвода					Стадия	Лист	Листов
Схема расположения границ публичного сервитута М:1:500					П	3	
					ИП Мананов И.С.		

43:12:410108

43:12:000000:355(2)
с-ть ООО "Агрофирма "Двуречье"

43:12:000000:355(2)
с-ть ООО "Агрофирма "Двуречье"

43:12:000000:848, сооружение
автодороги "Чудаш-Пыжа-Филитово,
с-ть МО К-Чепецкий муниципальный
район Кировской области"

43:12:000000:167,
земельный участок под а/д
Чудаш-Пыжа-Филитово, с-ть
Кирово-Чепецкий муниципальный
р-н Кировской области"

43:12-6.89 охранная зона объекта
электросетевого
хозяйства-воздушной линии
электропередачи ВЛ-35 кВ
Филитово-Просница (транзитом
через М.Коньки, Просница)

43:12-6.63 охранная зона
объекта электросетевого
хозяйства-воздушной линии
электропередачи ВЛ-10кВ
фидер №1 ПС 35/10кВ
Чудаш (Кировская область,
Кирово-Чепецкий район)

Условные обозначения

- проектируемый газопровод высокого давления II категории
- проектируемый газопровод низкого давления
- граница кадастрового квартала
- существующая часть границы, имеющаяся в ЕГРН сведения о которой достаточны для определения ее местоположения
- номер кадастрового квартала

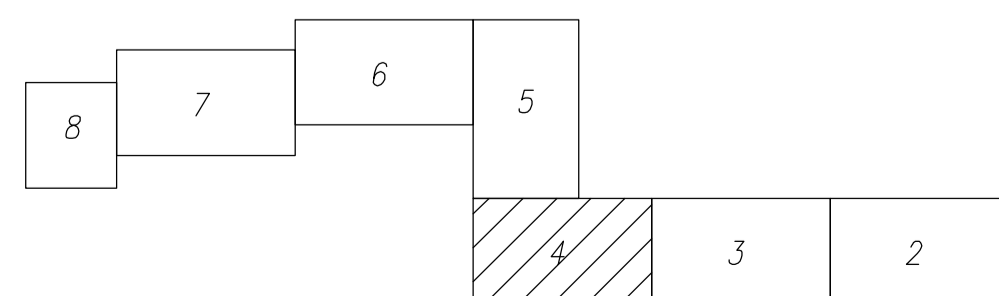
43:12:410106

43:12:11030159

- проектные границы публичного сервитута, устанавливаемого на период эксплуатации газопровода
- зона с особыми условиями использования территории (ЗОУИТ)

- обозначение частей земельных участков (земель) публичного сервитута, устанавливаемого на период эксплуатации газопровода, их площади
- характерная точка границы публичного сервитута

Схема расположения листов




ГЗ
Труба ПЭ100 ГАЗ SDR11 110x10,0
ГОСТ Р 58121-2-2018

ГЗ
Труба ПЭ100 ГАЗ SDR11 110x10,0
ГОСТ Р 58121-2-2018

355/члцз
S=3519кв.м.

357/члцз
S=37кв.м.

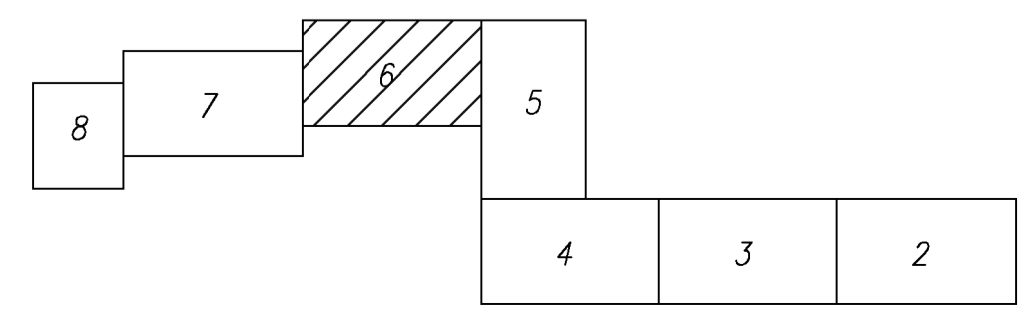
5288.001.П.0/0.1623- ППО					
Газопровод межпоселковый к дер. Башляны Кирово-Чепецкого муниципального района Кировской области					
Изм.	Колуч	Лист	№ док	Подп.	Дата
Разраб.	Тимина	Кушкова	05.24		
Проверил	Кушкова	Тимина	05.24		
ГИП	Тимина		05.24		
Н. контр.	Кушкова		05.24		
Проект полосы отвода				Стадия	Лист
Схема расположения границ публичного сервитута М:1:500				П	4
ИП Манаков И.С.					



Условные обозначения

- — проектируемый газопровод высокого давления II категории
- — проектируемый газопровод низкого давления
- - - — граница кадастрового квартала
- — существующая часть границы, имеющиеся в ЕГРН сведения о которой достаточны для определения ее местоположения
- 43:12:410106 — номер кадастрового квартала
- 43:12:11030159 — кадастровый номер земельного участка
- проектные границы публичного сервитута, устанавливаемого на период эксплуатации газопровода
- зона с особыми условиями использования территории (ЗОУИТ)
- 1355/4чуг9 S=5338кв.м. — обозначение частей земельных участков (земель) публичного сервитута, устанавливаемого на период эксплуатации газопровода, их площади
- — характерная точка границы публичного сервитута

Схема расположения листов



				5288.001.П.0/0.1623- ППО				
				Газопровод межпоселковый к дер. Башлыны Кирово-Чепецкого муниципального района Кировской области				
Изм.	Колуч.	Лист № док.	Подп.	Дата	Проект полосы отвода	Стадия	Лист	Листов
Разраб.	Тимина			05.24		П	6	
Проверил	Кущков			05.24				
Н. контр.	Кущков			05.24	Схема расположения границ публичного сервитута М1:500			ИП Мананов И.С.

43:12:000000:355(4), с-ть ООО "Агрофирма "Двуречье"

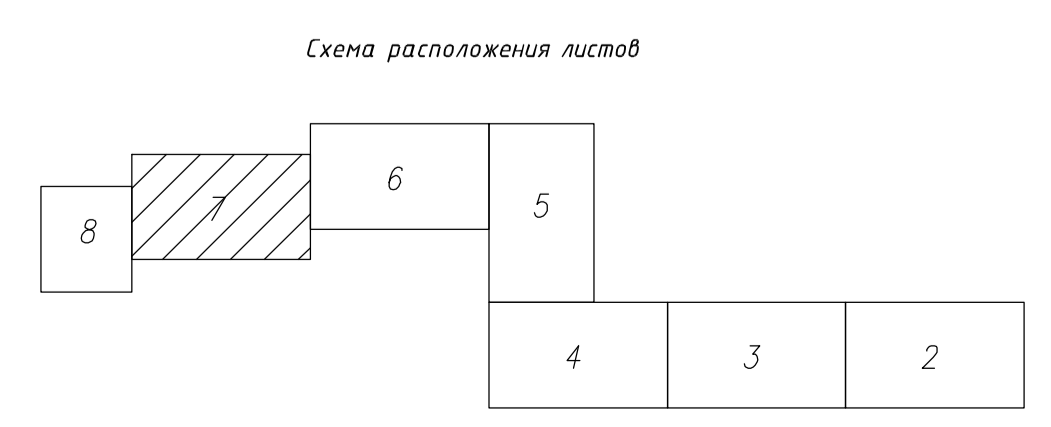
43:12:410108

43:12:000000:355(1),
с-ть ООО "Агрофирма "Двуречье"

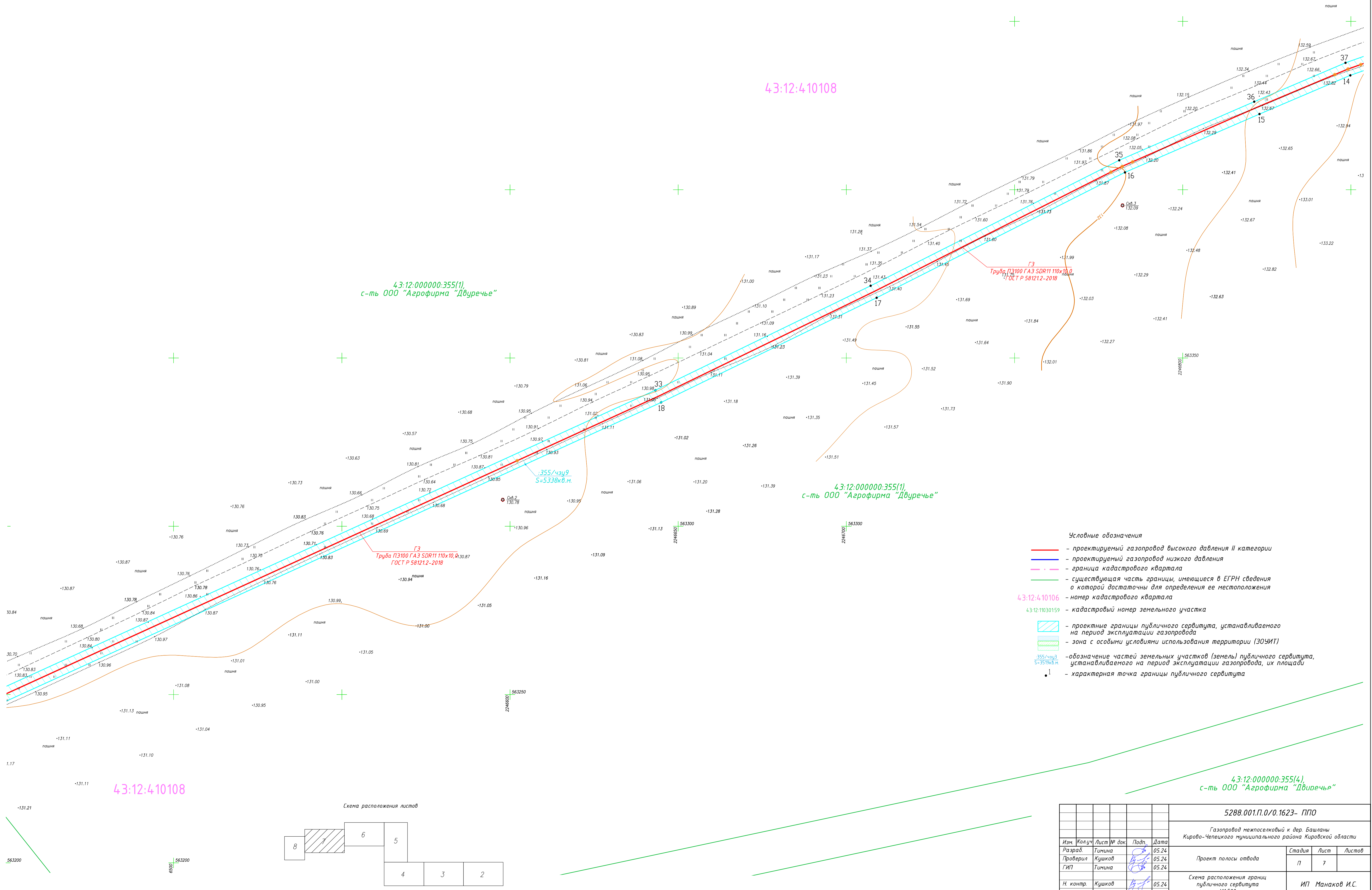
43:12:000000:355(1),
с-ть ООО "Агрофирма "Двуречье"

43:12:000000:355(4),
с-ть ООО "Агрофирма "Двуречье"

- Условные обозначения**
- проектируемый газопровод высокого давления II категории
 - проектируемый газопровод низкого давления
 - граница кадастрового квартала
 - существующая часть границы, имеющаяся в ЕГРН сведения о которой достаточны для определения ее местоположения
 - номер кадастрового квартала
 - 43:12:410108 — кадастровый номер земельного участка
 - 43:12:1030159 — кадастровый номер земельного участка
 - проектные границы публичного сервитута, устанавливаемого на период эксплуатации газопровода
 - зона с особыми условиями использования территории (ЗОУИТ)
 - обозначение частей земельных участков (земель) публичного сервитута, устанавливаемого на период эксплуатации газопровода, их площади
 - характерная точка границы публичного сервитута



				5288.001.П.0/0.1623- ППО				
				Газопровод межпоселковый к дер. Башланы Кирово-Чепецкого муниципального района Кировской области				
Изм.	Колуч	Лист № док	Подп.	Дата	Проект полосы отвода	Стадия	Лист	Листов
Разраб.	Тимина			05.24		П	7	
Проверил	Кушков			05.24				
ГИП	Тимина			05.24	Схема расположения границ публичного сервитута М1:500			
Н. контр.	Кушков			05.24	ИП Манаков И.С.			



Условные обозначения

- - проектируемый газопровод высокого давления II категории
- - проектируемый газопровод низкого давления
- - - - граница кадастрового квартала
- - существующая часть границы, имеющиеся в ЕГРН сведения о которой достаточны для определения ее местоположения
- 43:12:410106 - номер кадастрового квартала
- 43:12:110301:59 - кадастровый номер земельного участка
- проектные границы публичного сервитута, устанавливаемого на период эксплуатации газопровода
- зона с особыми условиями использования территории (ЗООИТ)
- :355/чзц3
S=3519кв.м. - обозначение частей земельных участков (земель) публичного сервитута, устанавливаемого на период эксплуатации газопровода, их площади
- 1 - характерная точка границы публичного сервитута

43:12:110301:59

43:12-6.499 охранная зона объекта электросетевого хозяйства ВЛ-0,4кВ Ф-1 ТП-102 ПС Чуваши (Кировская область, Кирово-Чепецкий район)

д. Башланы
43:12:110301

43:12:410108

земли государственной собственности, не разграниченной

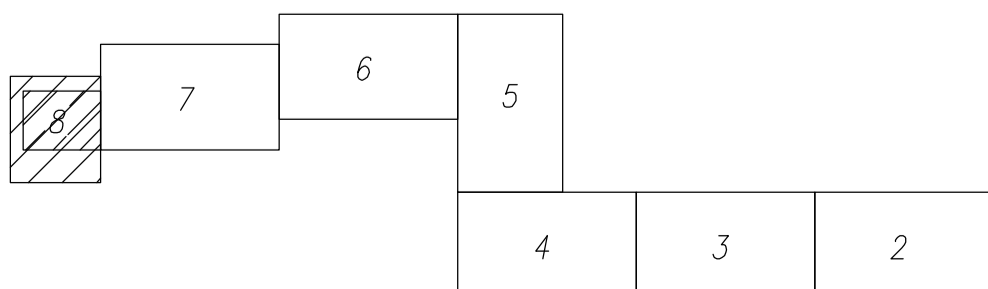
д. Башланы

Установка ГРПШ на д. Башланы с расходом газа 6,0 м³/ч

земли государственной собственности, не разграниченной

43:12-6.63 охранная зона объекта электросетевого хозяйства-воздушной линии электропередачи ВЛ-10кВ фидер №1 ПС 35/10кВ Чуваши (Кировская область,

Схема расположения листов



5288.001.П.0/0.1623- ППО					
Газопровод межпоселковый к дер. Башланы Кирово-Чепецкого муниципального района Кировской области					
Изм.	Колуч	Лист	№ док.	Подп.	Дата
Разраб.	Тимина				05.24
Проверил	Кушков				05.24
ГИП	Тимина				05.24
Н. контр.	Кушков				05.24
Проект полосы отвода				Стадия	Лист
				П	8
Схема расположения границ публичного сервитута М1:500				ИП Манаков И.С.	