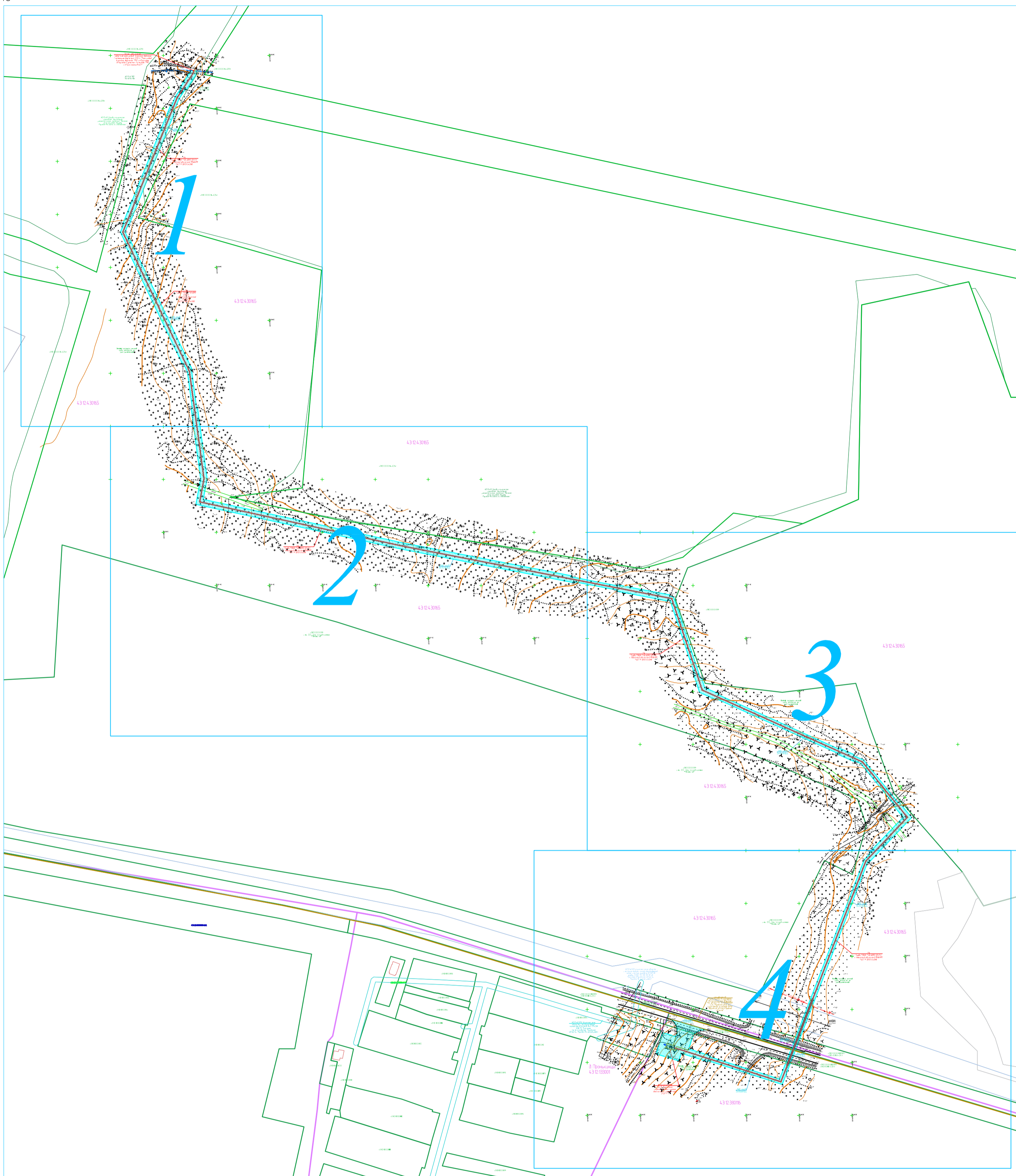
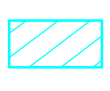


**СИТУАЦИОННЫЙ ПЛАН ГРАНИЦ ПУБЛИЧНОГО СЕРВИТУТА,
устанавливаемого в целях строительства и эксплуатации линейного объекта системы газоснабжения:
Газопровод межпоселковый к дер. Пронькинцы Кирово-Чепецкого муниципального района Кировской области**

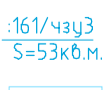


Условные обозначения

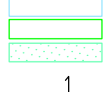
- - проектируемый газопровод высокого давления I категории
- - проектируемый газопровод низкого давления
- · - - граница кадастрового квартала
- - существующая часть границы, имеющиеся в ЕГРН сведения о которой достаточны для определения ее местоположения
- 43:12:133001 - номер кадастрового квартала
- 43:12:000000.161 - кадастровый номер земельного участка



- проектные границы публичного сервитута, устанавливаемого на период эксплуатации газопровода



- обозначение частей земельных участков (земель) публичного сервитута, устанавливаемого на период эксплуатации газопровода, их площади



- зона с особыми условиями использования территории (ЗОУИТ)

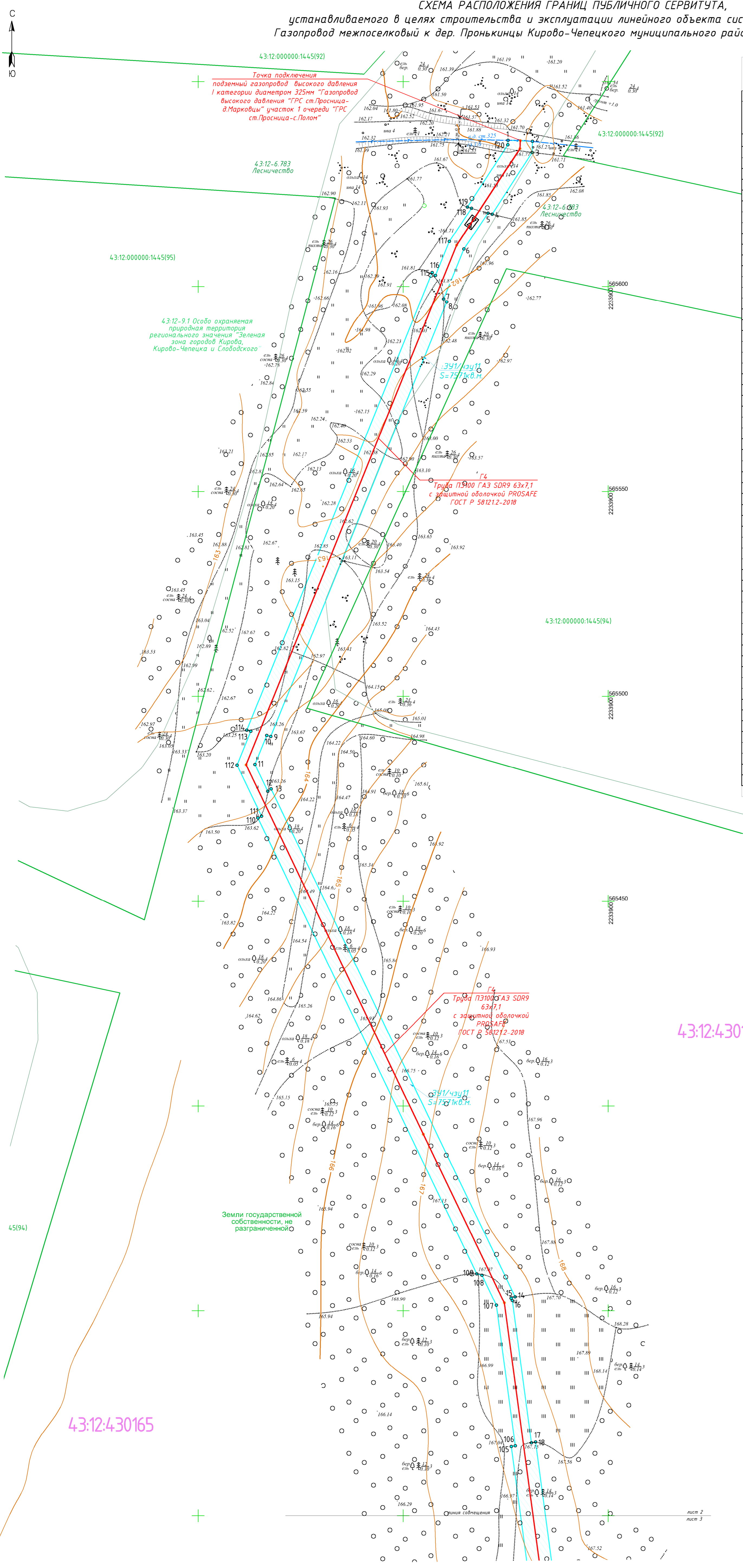


- характерная точка границы публичного сервитута

| | | | | |
|---|-----------|------------|--------------------|-------|
| 5292.001.П.0/0.1623-ППО.ГЧ | | | | |
| Газопровод межпоселковый к дер. Пронькинцы Кирово-Чепецкого муниципального района Кировской области | | | | |
| Изм. | Кол.уч | Лист № док | Подп. | Дата |
| Разраб. | Чуренкова | | <i>[Signature]</i> | 05.24 |
| Проверил | Кушков | | <i>[Signature]</i> | 05.24 |
| ГИП | Тимина | | <i>[Signature]</i> | 05.24 |
| Н. контр. | Кушков | | <i>[Signature]</i> | 05.24 |
| Проект полосы отвода | | | Стадия | Лист |
| | | | п | 1 |
| Ситуационный план | | | ИП Романенко А.А. | |

Взам. инв. N
Подп. и дата
Инв. N подл.

**СХЕМА РАСПОЛОЖЕНИЯ ГРАНИЦ ПУБЛИЧНОГО СЕРВИТУТА,
устанавливаемого в целях строительства и эксплуатации линейного объекта системы газоснабжения:
Газопровод межпоселковый к дер. Пронькины Чепецкого муниципального района Кировской области"**



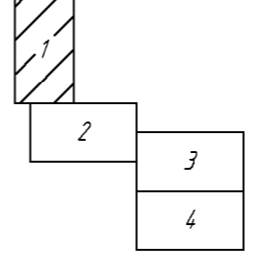
Каталог координат характерных точек границы публичного сервитута
(на период эксплуатации газопровода)

| Обозначение характерных точек границы | Координаты, м | | Обозначение характерных точек границы | Координаты, м | |
|---|---------------|------------|---|---------------|------------|
| | X | Y | | X | Y |
| 1 | 565635,71 | 2233875,55 | 61 | 564739,5 | 2234330,43 |
| 2 | 565635,44 | 2233881,55 | 62 | 564740,51 | 2234328,93 |
| 3 | 565632,73 | 2233881,45 | 63 | 564741,31 | 2234327,22 |
| 4 | 565617,66 | 2233871,71 | 64 | 564730,56 | 2234363,41 |
| 5 | 565617,95 | 2233870,70 | 65 | 564730,88 | 2234360,04 |
| 6 | 565609,16 | 2233864,8 | 66 | 564730,51 | 2234357,39 |
| 7 | 565596,92 | 2233859,63 | 67 | 564729,60 | 2234354,98 |
| 8 | 565596,2 | 2233860,85 | 68 | 564728,78 | 2234353,60 |
| 9 | 565490,2 | 2233817,72 | 69 | 564726,97 | 2234351,54 |
| 10 | 565490,45 | 2233816,75 | 70 | 564724,87 | 2234350,01 |
| 11 | 565483,36 | 2233813,87 | 71 | 564722,32 | 2234348,92 |
| 12 | 565476,82 | 2233817 | 72 | 564712,70 | 2234345,97 |
| 13 | 565477,42 | 2233817,8 | 74 | 564706,20 | 2234366,35 |
| 14 | 565353,43 | 2233877,29 | 75 | 564705,27 | 2234365,91 |
| 15 | 565353,11 | 2233876,34 | 76 | 564684,29 | 2234431,76 |
| 16 | 565352,51 | 2233876,63 | 77 | 564891,11 | 2234511,49 |
| 17 | 565317,81 | 2233881,3 | 78 | 564896,31 | 2234516,43 |
| 18 | 565317,99 | 2233882,28 | 79 | 564897,88 | 2234516,54 |
| 19 | 565250,57 | 2233891,35 | 80 | 564901,12 | 2234519,61 |
| 20 | 565231,14 | 2233887,72 | 81 | 564931,34 | 2234548,28 |
| 21 | 565190,03 | 2234076,37 | 82 | 564942,43 | 2234539,26 |
| 22 | 565158,97 | 2234235,66 | 83 | 564943,13 | 2234539,98 |
| 23 | 565157,87 | 2234236,1 | 84 | 564981,91 | 2234508,47 |
| 24 | 565149,64 | 2234278,31 | 85 | 564984,34 | 2234503,07 |
| 25 | 565150,62 | 2234278,51 | 86 | 564983,45 | 2234502,72 |
| 26 | 565140,91 | 2234328,3 | 87 | 564990,66 | 2234486,55 |
| 27 | 565139,97 | 2234327,91 | 88 | 564991,69 | 2234486,68 |
| 28 | 565139,28 | 2234313,48 | 89 | 565043,26 | 2234371,81 |
| 29 | 565063,12 | 2234356,84 | 90 | 565042,47 | 2234371,15 |
| 30 | 565062,4 | 2234358,13 | 91 | 565049,17 | 2234356,21 |
| 31 | 565053,57 | 2234361,07 | 92 | 565067,30 | 2234350,17 |
| 32 | 565047,58 | 2234374,4 | 93 | 565067,60 | 2234351,13 |
| 33 | 565046,73 | 2234373,86 | 94 | 565135,80 | 2234328,42 |
| 34 | 564995,86 | 2234487,18 | 95 | 565136,20 | 2234326,33 |
| 35 | 564996,89 | 2234487,3 | 96 | 565135,26 | 2234325,94 |
| 36 | 564990,22 | 2234502,18 | 97 | 565137,56 | 2234314,13 |
| 37 | 564989,28 | 2234501,81 | 98 | 565144,59 | 2234278,09 |
| 38 | 564985,17 | 2234510,97 | 99 | 565145,65 | 2234278,13 |
| 39 | 564945,24 | 2234543,43 | 100 | 565153,45 | 2234237,85 |
| 40 | 564945,67 | 2234544,37 | 101 | 565152,35 | 2234238,29 |
| 41 | 564931,04 | 2234556,26 | 102 | 565184,15 | 2234075,15 |
| 42 | 564903,52 | 2234530,16 | 103 | 565226,52 | 2233880,76 |
| 43 | 564888,39 | 2234515,8 | 104 | 565250,73 | 2233885,28 |
| 44 | 564888,93 | 2234514,94 | 105 | 565316,91 | 2233876,38 |
| 45 | 564679,3 | 2234434,12 | 106 | 565317,09 | 2233877,36 |
| 46 | 564701,62 | 2234364,16 | 107 | 565351,35 | 2233872,75 |
| 47 | 564700,74 | 2234363,73 | 108 | 565358,70 | 2233869,22 |
| 48 | 564708,67 | 2234338,86 | 109 | 565359,03 | 2233867,95 |
| 49 | 564701,36 | 2234336,62 | 110 | 565470,33 | 2233814,57 |
| 50 | 564707,9 | 2234315,3 | 111 | 565470,76 | 2233815,48 |
| 51 | 564728,08 | 2234321,49 | 112 | 565483,22 | 2233809,50 |
| 52 | 564724,30 | 2234333,82 | 113 | 565491,47 | 2233812,84 |
| 53 | 564726,88 | 2234334,61 | 114 | 565491,73 | 2233811,87 |
| 54 | 564728,64 | 2234334,97 | 115 | 565603,40 | 2233857,08 |
| 55 | 564730,69 | 2234335,00 | 116 | 565602,68 | 2233857,86 |
| 56 | 564732,22 | 2234334,85 | 117 | 565611,04 | 2233861,25 |
| 57 | 564733,81 | 2234334,48 | 118 | 565619,13 | 2233866,67 |
| 58 | 564735,37 | 2234333,80 | 119 | 565619,42 | 2233865,68 |
| 59 | 564736,95 | 2234332,87 | 120 | 565634,62 | 2233875,52 |
| 60 | 564738,37 | 2234331,60 | 1 | 565635,71 | 2233875,55 |

S=8988 кв.м.

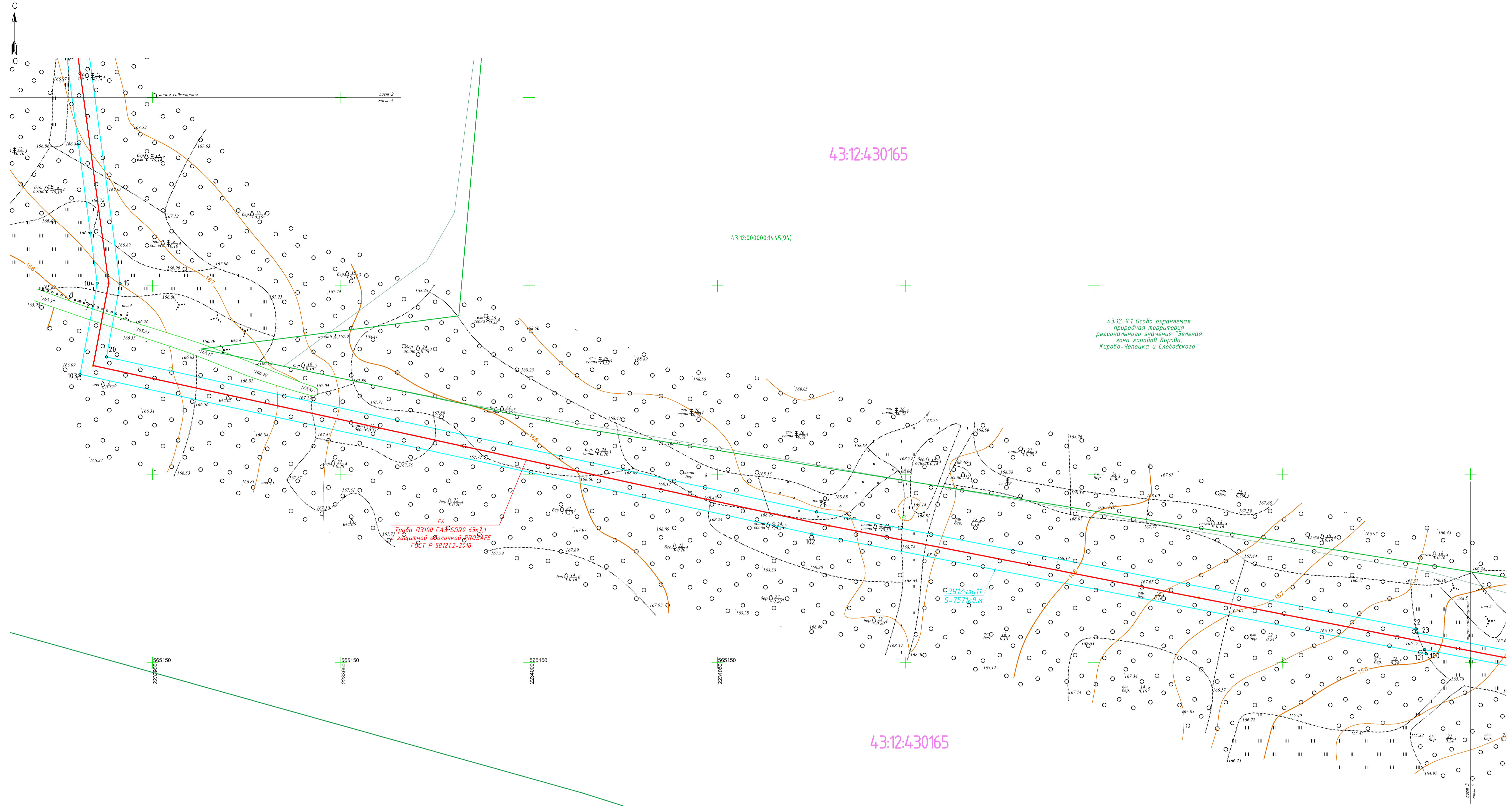
- Условные обозначения**
- - проектируемый газопровод низкого давления I категории
 - - проектируемый газопровод высокого давления
 - - граница кадастрового квартала
 - - существующая часть границы, имеющаяся в ЕГРН сведения о которой достаточны для определения ее местоположения
 - 43:12:133001 - номер кадастрового квартала
 - 43:12:000000:1445 - кадастровый номер земельного участка
 - проектные границы публичного сервитута, устанавливаемого на период эксплуатации газопровода
 - 161/чз/3 S=53кв.м - обозначение частей земельных участков (земель) публичного сервитута, устанавливаемого на период эксплуатации газопровода, их площади
 - зона с особыми условиями использования территории (ЗОУИТ)
 - - характеристическая точка границы публичного сервитута

Схема расположения листов



Примечания:
1. Система координат МСК-43
2. Система высот Балтийская, 1977 г.
3. Высота сечения рельефа 0,5 м.

| | | | | | | | |
|-----------|-----------|-------------|-------|---|---|-------------------|--|
| | | | | 5292.001.П.0/0.1623-ППО.ГЧ | | | |
| | | | | Газопровод межпоселковый к дер. Пронькины Чепецкого муниципального района Кировской области | | | |
| Изм. | Колуч. | Лист № док. | Подп. | Дата | Стадия | Лист | |
| Разработ. | Чуренкова | 19/24 | ЧК | 05.24 | Проект полосы отвода | 1 | |
| Проверил | Кушковой | 19/24 | ЧК | 05.24 | | | |
| ГИП | Гимина | 19/24 | ЧК | 05.24 | Листов | 4 | |
| Н. контр. | Кушковой | 19/24 | ЧК | 05.24 | Схема расположения границ публичного сервитута, М-8 1:500 | | |
| | | | | | | ИП Романенко А.А. | |



43:12:430165

43:12:000000:14.45(94)

43:12-91 Особо охраняемая природная территория регионального значения "Зеленая зона городов Кирова, Кирова-Чепецка и Слободского"

ГЧ ПЗ100 ГАЗ SDR9 63x2.1 защитной оболочкой PROSAFE ГОСТ Р 58121.2-2018

ЗУИ/чзуп S=757 кв.м.

43:12:430165

43:12:000000:899 с-ть ООО "Сельхозпредприятие "Полновское"

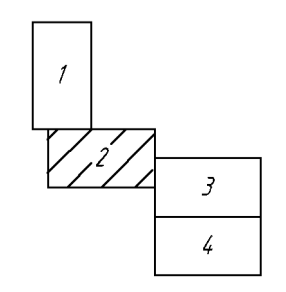
565100

565100

565100

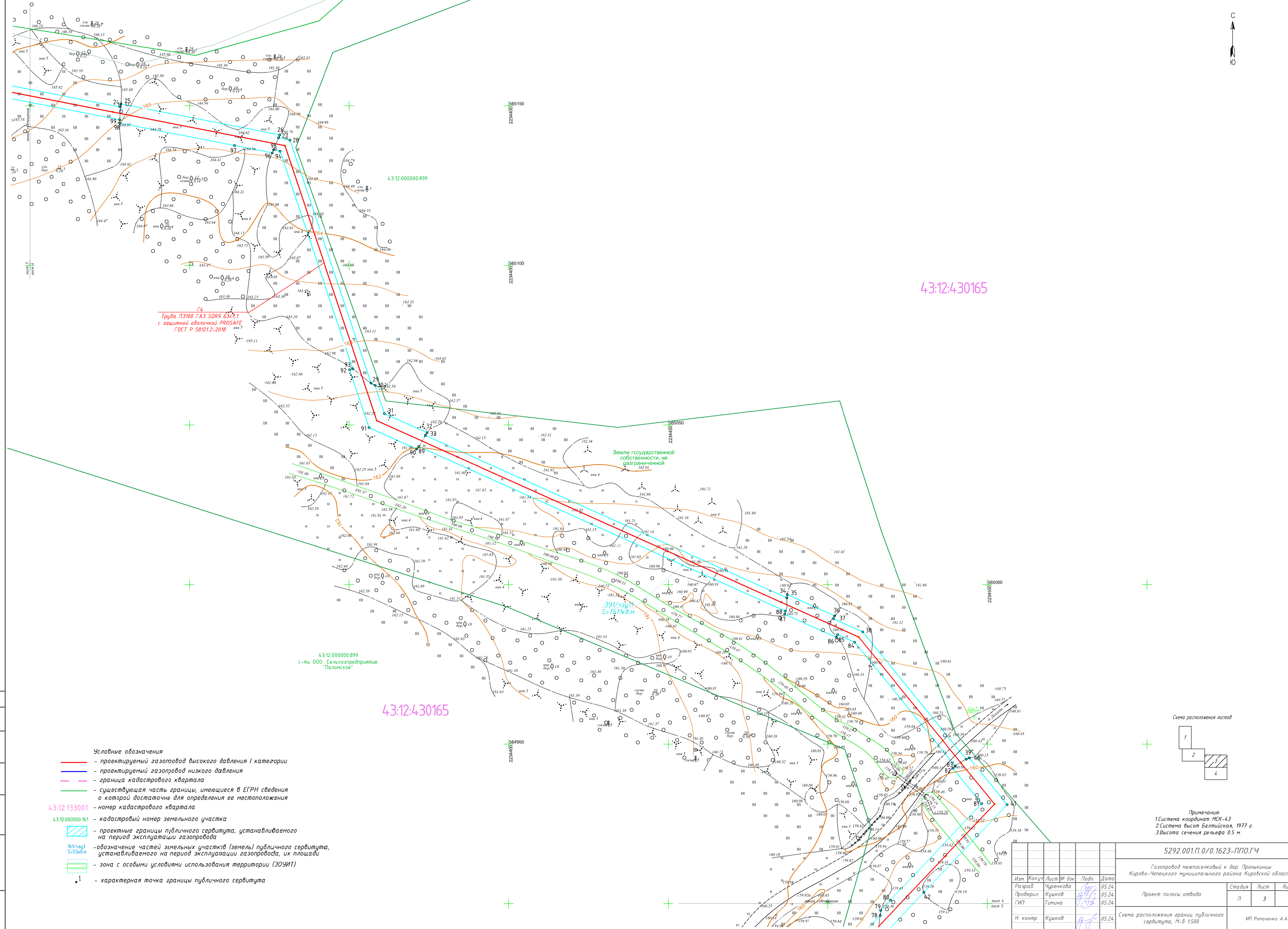
- Условные обозначения**
- проектируемый газопровод высокого давления I категории
 - проектируемый газопровод низкого давления
 - граница кадастрового квартала
 - существующая часть границы, имеющиеся в ЕГРН сведения о которой достаточны для определения ее местоположения
 - 43:12:133001 - номер кадастрового квартала
 - 43:12:000000:161 - кадастровый номер земельного участка
 - проектные границы публичного сервитута, устанавливаемого на период эксплуатации газопровода
 - обозначение частей земельных участков (земель) публичного сервитута, устанавливаемого на период эксплуатации газопровода, их площади
 - зона с особыми условиями использования территории (ЗОУИТ)
 - 1 - характерная точка границы публичного сервитута

Схема расположения листов



Примечания:
 1. Система координат МК-43
 2. Система Высот Балтийская, 1977 г.
 3. Высота сечения рельефа 0.5 м.

| | | | | | | | | | |
|--|-----------|--------|-------|---|-------|----------------------|-------------------|------|--------|
| | | | | 5292.001.П.0/0.1623-ППО.ГЧ | | | | | |
| | | | | Газопровод нежелезнодорожный к дер. Пронькинцы Кирово-Чепецкого муниципального района Кировской области | | | | | |
| Изм. | Колуч | Лист | № док | Подп. | Дата | Проект полосы отвода | Стадия | Лист | Листов |
| Разраб | Чуренкова | Кущков | | | 05.24 | | П | 2 | 4 |
| Проверил | Кущков | Тимина | | | 05.24 | | | | |
| ГИП | Тимина | | | | 05.24 | | | | |
| Н. контр. | Кущков | | | | 05.24 | | | | |
| Схема расположения грани публичного сервитута, М-8 1:500 | | | | | | | ИП Романенко А.А. | | |



Г4
Труба ПЭ100 ГАЗ SDR9 63x7,1
с защитной оболочкой PROSAFE
ГОСТ Р 58121.2-2018

Земли государственной
собственности, не
разграниченной

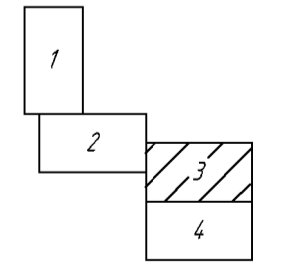
ЗУ1/чзз11
S=75,7 кв.м.

43:12:000000:899
с-ть ООО Сельхозпредприятие
"Полонское"

43:12:430165

43:12:430165

Схема расположения листов



Примечания:
1. Система координат МСК-43
2. Система высот Балтийская, 1977 г.
3. Высота сечения рельефа 0,5 м.

5292.001.П.0/0.1623-ППО.ГЧ

Газопровод нежелательный к дер. Пронькицы
Кирово-Чепецкого муниципального района Кировской области

| Изм. | Кол.ч | Лист | № док. | Подп. | Дата | Проект полосы отвода | Стадия | Лист | Листов |
|-------------|---------|------|--------|-------|-------|--|--------|-------------------|--------|
| Разработчик | Чушкова | | | | 05.24 | | | | |
| Проверил | Чушков | | | | 05.24 | | | | |
| ГИП | Тимина | | | | 05.24 | | | | |
| Н. контр. | Чушков | | | | 05.24 | Схема расположения грани публичного сервитута, М-8 1:500 | | ИП Романенко А.А. | |

- Условные обозначения**
- проектируемый газопровод высокого давления I категории
 - проектируемый газопровод низкого давления
 - граница кадастрового квартала
 - существующая часть границы, имеющиеся в ЕГРН сведения о которой достаточны для определения ее местоположения
 - номер кадастрового квартала
 - кадастровый номер земельного участка
 - проектные границы публичного сервитута, устанавливаемого на период эксплуатации газопровода
 - обозначение частей земельных участков (земель) публичного сервитута, устанавливаемого на период эксплуатации газопровода, их площади
 - зона с особыми условиями использования территории (ЗОУИТ)
 - характерная точка границы публичного сервитута

43:12:133001

43:12:000000:161

161/чзз3
S=53 кв.м.

1

- Условные обозначения**
- проектируемый газопровод высокого давления I категории
 - проектируемый газопровод низкого давления
 - граница кадастрового квартала
 - существующая часть границы, имеющиеся в ЕГРН сведения о которой достаточны для определения ее местоположения
 - 43:12:133001 - номер кадастрового квартала
 - 43:12:000000:161 - кадастровый номер земельного участка
 - проектные границы публичного сервитута, устанавливаемого на период эксплуатации газопровода
 - обозначение частей земельных участков (земель) публичного сервитута, устанавливаемого на период эксплуатации газопровода, их площади
 - зона с особыми условиями использования территории (ЗООИТ)
 - 1 - характерная точка границы публичного сервитута



43:12:430165

43:12:000000:899
с-ть ООО "Сельхозпредприятие
"Полонское"

43:12:430165

Труба ПЭ100 ГАЗ SDR9 63x7,1
с защитной оболочкой PROSAFE
ГОСТ Р 581212-2018

Земли государственной
собственности, на
разграниченной

создание о/в
Киров-Кирово-Чепецк-Зубейка-
Фалени-граница Чувотской
Республики КНР 43:00:00000:6500
с-ть "Кировская область"
оперативное управление: КОКЧУ
"Дорожный комитет Кировской
области"

43:12:000000:161(ЕЗП)
43:12:380116:54(Ех.)

43:12:13300194

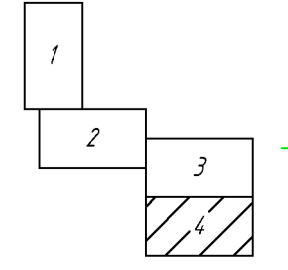
43:12-6.1176 Охранная зона
объекта электросетевого
хозяйства ВЛ-0,4кВ Ф-1 ТП-204
ПС ПС Пронькино,
местоположение: Кировская
область, Кирово-Чепецкий район

д. Пронькинцы
43:12:133001

Установка ГРП
на д. Пронькинцы
с одним выходом низкого
давления и расходом газа
27,0 м³/ч

43:12:380116

Схема расположения листов



Примечания:
1. Система координат МСК-43
2. Система высот Балтийская, 1977 г.
3. Высота сечения рельефа 0,5 м.

| | | | | | | | | |
|-----------|-----------|------------|-------|--|--|-------------------|------|--------|
| | | | | 5292.001.П.0/0.1623-ППО.ГЧ | | | | |
| | | | | Газопровод межпоселковый к дер. Пронькинцы Кирово-Чепецкого муниципального района Кировской области | | | | |
| Изм. | Кол.ч | Лист № док | Подп. | Дата | Проект полосы отвода | Стадия | Лист | Листов |
| Разраб | Чуренкова | | | 05.24 | | П | 4 | 4 |
| Проверил | Кушков | | | 05.24 | Схема расположения грани публичного сервитута, М-8 1:500 | ИП Романенко А.А. | | |
| ГИП | Тимина | | | 05.24 | | | | |
| Н. контр. | Кушков | | | 05.24 | | | | |