


Условные обозначения

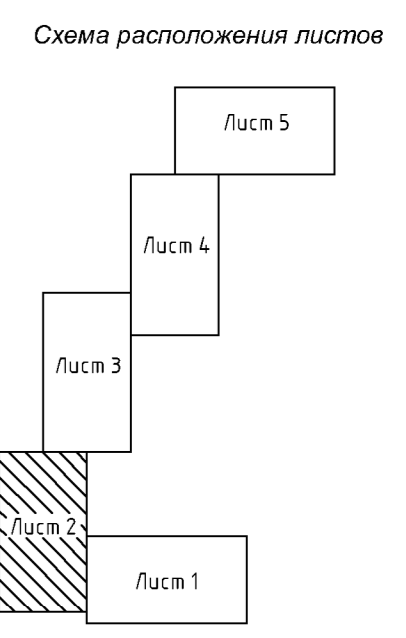
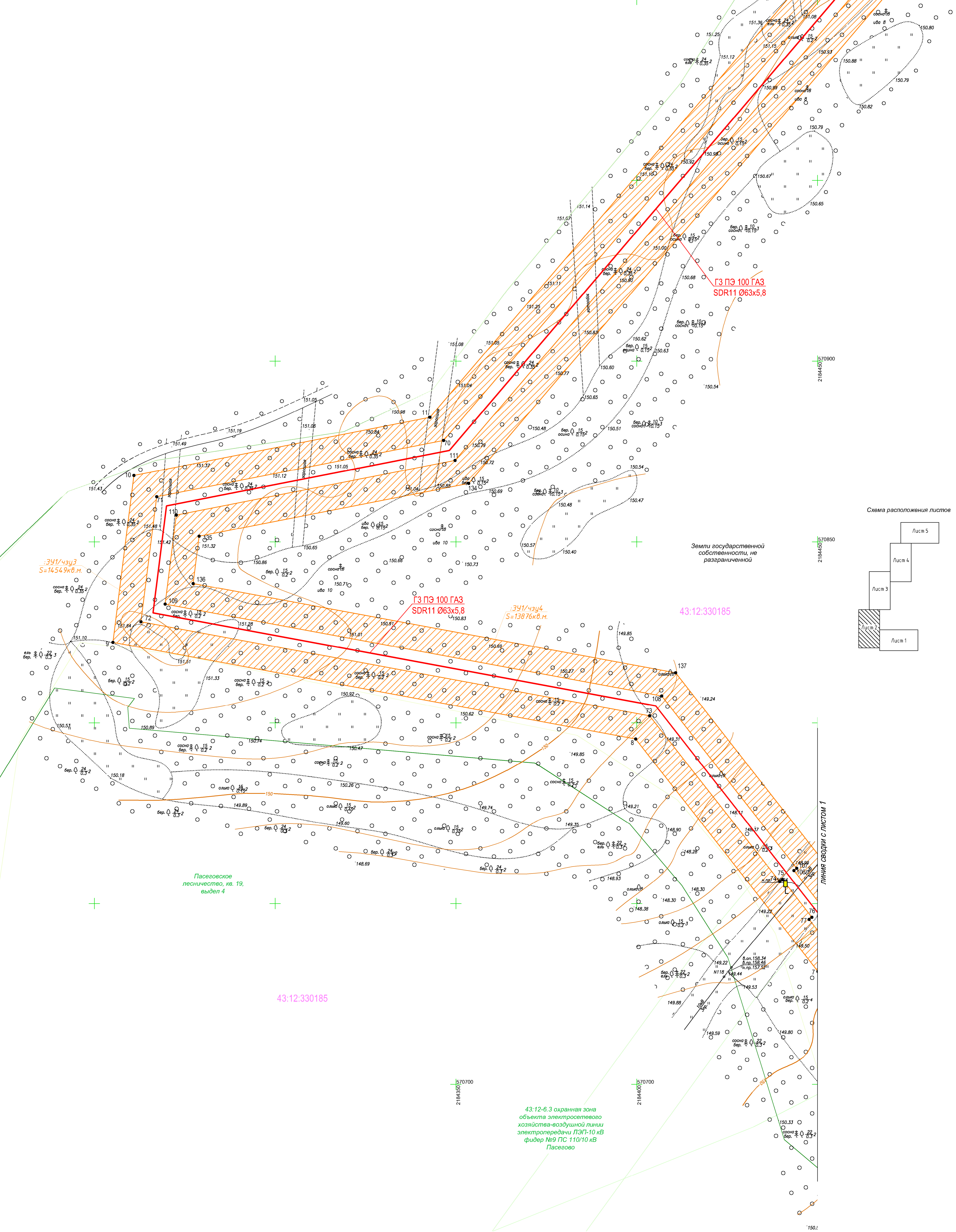
- проектируемый газопровод высокого давления II категории
- проектируемый газопровод низкого давления
- граница кадастрового квартала
- существующая часть границы, имеющиеся в ЕГРН сведения о которой достаточны для определения ее местоположения
- номер кадастрового квартала
- кадастровый номер земельного участка
- проектные границы публичного сервитута, устанавливаемого на период строительства газопровода
- 1 характеристическая точка границы публичного сервитута
- зона с особыми условиями использования территории (ЗОУИТ)
- 391/491/5=300кв.м обозначение частей земельных участков (земель) публичного сервитута, устанавливаемого на период строительства газопровода, их площади

5317.001.П.0/0.1623-ППО					
Газопровод межпоселковый к дер. Рублево Кирово-Чепецкого муниципального района Кировской области					
Изм.	Кол.уч.	Лист	№ док.	Подпись	Дата
Разраб.		Самойленко			09.2024
ГИП		Манаков			09.2024
Н. контроль		Манаков			09.2024
Проект полосы отвода				Стадия	Лист
Ситуационный план				П	1
				ИП Манаков И.С.	

Согласовано
 Выявлен инв.
 Подпись и дата
 Инв. № подл.



линия сводки с листом 3



Земли государственной собственности, не разграниченной

43:12:330185

Пасеговское лесничество, кв. 19, выдел 4

43:12:330185

43:12-6.3 охранная зона объекта электросетевого хозяйства-воздушной линии электропередачи ЛЭП-10 кВ фидер №9 ПС 110/10 кВ Пасегово


Условные обозначения

- - проектируемый газопровод высокого давления II категории
- - проектируемый газопровод низкого давления
- - - - граница кадастрового квартала
- - существующая часть границы, имеющиеся в ЕГРН сведения о которой достаточны для определения ее местоположения
- 43:12:330185 - номер кадастрового квартала
- 43:12:330185:339 - кадастровый номер земельного участка
- проектные границы публичного сервитута, устанавливаемого на период строительства газопровода
- 1 - характеристическая точка границы публичного сервитута
- зона с особыми условиями использования территории (ЗООИТ)
- 391/чзч1 S=300кв.м - обозначение частей земельных участков (земель) публичного сервитута, устанавливаемого на период строительства газопровода, их площади

1. Продольный профиль газопровода см. л. 7.8 5317.001.П.0/0.1623-ППО

					5317.001.П.0/0.1623-ППО				
					Газопровод межпоселковый к дер. Рублево Кирово-Чепецкого муниципального района Кировской области				
Изм.	Кол.уч	Лист	№ док	Подпись	Дата	Проект полосы отвода	Стадия	Лист	Листов
Разраб.		Самойленко			09.2024		П	2	
ГИП		Мананов			09.2024				
Н. контроль		Мананов			09.2024	Схема расположения границ публичного сервитута М-6 1:500		ИП Мананов И.С.	

Согласовано
Выданы инв.
Подпись и дата
Имя, № подл.



Условные обозначения

- - проектируемый газопровод высокого давления II категории
- - проектируемый газопровод низкого давления
- - граница кадастрового квартала
- - существующая часть границы, имеющиеся в ЕГРН сведения о которой достаточны для определения ее местоположения
- 43:12:330185 - номер кадастрового квартала
- 43:12:330185.339 - кадастровый номер земельного участка
- проектные границы публичного сервитута, устанавливаемого на период строительства газопровода
- 1 - характерная точка границы публичного сервитута
- зона с особыми условиями использования территории (ЗООУИТ)
- обозначение частей земельных участков (земель) публичного сервитута, устанавливаемого на период строительства газопровода, их площади

линия сводки с листом 4

Пасеговское лесничество, кв. 15, выдел 20

43:12:330185

ГЗ ПЭ 100 ГАЗ
SDR11 Ø63x5,8

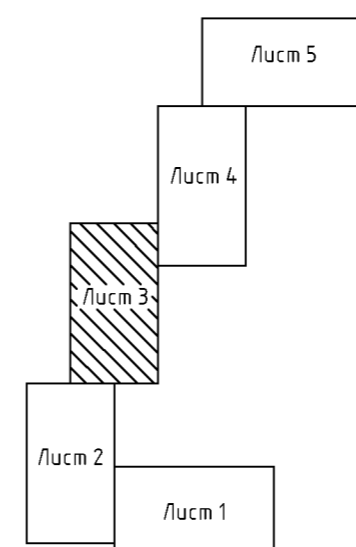
ЗУ1/ЧЗУ3
S=1454,9 кв. м

Пасеговское лесничество, кв. 15, выдел 16

ЗУ1/ЧЗУ4
S=13876 кв. м

ГЗ ПЭ 100 ГАЗ
SDR11 Ø63x5,8

Схема расположения листов



1. Продольный профиль газопровода см. л. 8,9 5317.001.П.0/0.1623-ППО

					5317.001.П.0/0.1623-ППО			
					Газопровод межпоселковый к дер. Рублево Кирово-Чепецкого муниципального района Кировской области			
Изм.	Кол.уч	Лист	№ док	Подпись	Дата	Стадия	Лист	Листов
Разраб.		Самойленко			09.2024	Проект полосы отвода	П	3
ГИП		Мананов			09.2024			
Н. контроль		Мананов			09.2024	Схема расположения границ публичного сервитута М-6 1:500		ИП Мананов И.С.

линия сводки с листом 2

21846507

21846507

21846507

21846507

21846507

21846507

21846507

21846507

21846507

21846507

21846507

21846507

21846507

21846507

21846507


21846507

21846507

21846507

21846507

Согласовано
Внесены инв.
Подпись и дата
Имя, № подл.



линия сводки с листом 5

Земли государственной собственности, не разграниченной

к.пл. 151.45
к.пл. 150.53
к.пл. 150.55

ЗУ1/чзз3
S=14549кв.м.

ЗУ1/чзз4
S=13876кв.м.

43:12:330185

ГЗ ПЭ 100 ГАЗ
SDR11 Ø63x5,8

ГЗ ПЭ 100 ГАЗ
SDR11 Ø63x5,8

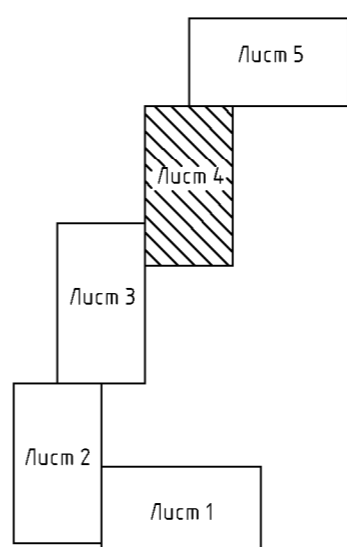
Земли государственной собственности, не разграниченной

43:12-6.3 охранная зона объекта электросетевого хозяйства-воздушной линии электропередачи ЛЭП-10 кВ фидер №9 ПС 110/10 кВ Пасевого

Условные обозначения

- проектируемый газопровод высокого давления II категории
- проектируемый газопровод низкого давления
- граница кадастрового квартала
- существующая часть границы, имеющаяся в ЕГРН сведения о которой достаточны для определения ее местоположения
- номер кадастрового квартала
- кадастровый номер земельного участка
- проектные границы публичного сервитута, устанавливаемого на период строительства газопровода
- характерная точка границы публичного сервитута
- зона с особыми условиями использования территории (ЗОУИТ)
- обозначение частей земельных участков (земель) публичного сервитута, устанавливаемого на период строительства газопровода, их площади

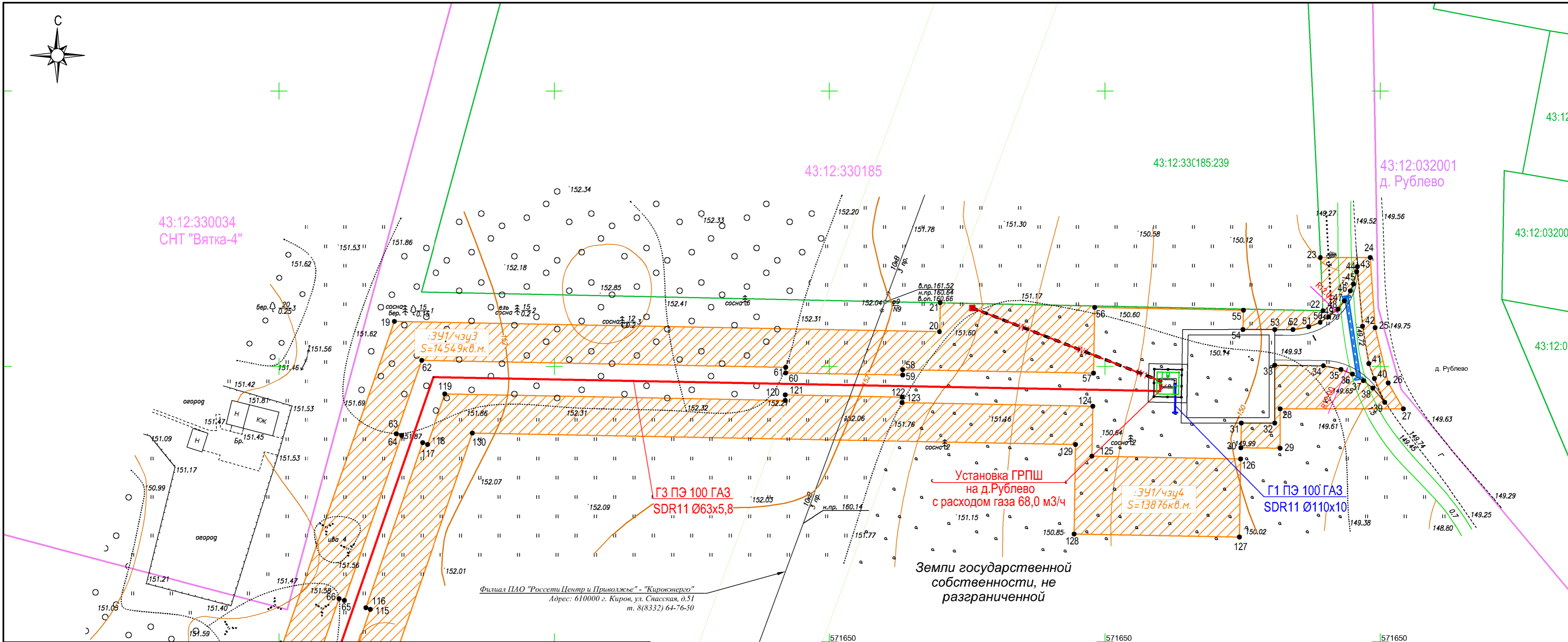

Схема расположения листов



1. Продольный профиль газопровода см. л. 9,10 5317.001.П.0/0.1623-ППО

5317.001.П.0/0.1623-ППО					Газопровод межпоселковый к дер. Рублево Кирово-Чепецкого муниципального района Кировской области				
Изм.	Кол.уч.	Лист	№ док.	Подпись	Дата	Проект полосы отвода	Стадия	Лист	Листов
Разраб.		Самойленко			09.2024		П		
ГИП		Манаков			09.2024				
Н. контроль		Манаков			09.2024	Схема расположения границ публичного сервитута М-6 1:500			ИП Манаков И.С.

Имя, № подл., Подпись и дата, Взамени инв., Согласовано



ЛИНИЯ СВОДКИ С ЛИСТОМ 4

Физлиц ПАО "Россети Центр и Приволжье" - "Кировэнерго"
Адрес: 610000 г. Киров, ул. Спасская, д.51
т. 8(8332) 64-76-30

Установка ГРПШ
на д.Рублево
с расходом газа 68,0 м3/ч

Земли государственной
собственности, не
разграниченной

Условные обозначения

- проектируемый газопровод высокого давления II категории
- проектируемый газопровод низкого давления
- граница кадастрового квартала
- существующая часть границы, имеющиеся в ЕГРН сведения о которой достаточны для определения ее местоположения

43:12:330185

43:12:330185:339 — кадастровый номер земельного участка

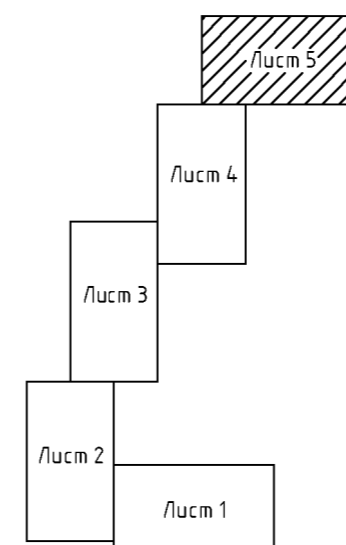
— проектные границы публичного сервитута, устанавливаемого на период строительства газопровода

• 1 — характерная точка границы публичного сервитута

— зона с особыми условиями использования территории (ЗООИТ)

— обозначение частей земельных участков (земель) публичного сервитута, устанавливаемого на период строительства газопровода, их площади

Схема расположения листов



1. Продольный профиль газопровода см. л. 10 5317.001.П.0/0.1623-ППО

5317.001.П.0/0.1623-ППО					
Газопровод межпоселковый к дер. Рублево Кирово-Чепецкого муниципального района Кировской области					
Изм.	Кол.уч.	Лист	№ док.	Подпись	Дата
Разраб.		Самойленко			09.2024
ГИП		Манаков			09.2024
Н. контроль		Манаков			09.2024
Проект полосы отвода				Стадия	Лист
Схема расположения границ публичного сервитута, м-б 1:500				П	5
				ИП Манаков И.С.	

Согласовано

Взамен инв.

Подпись и дата

Имя, № подл.